

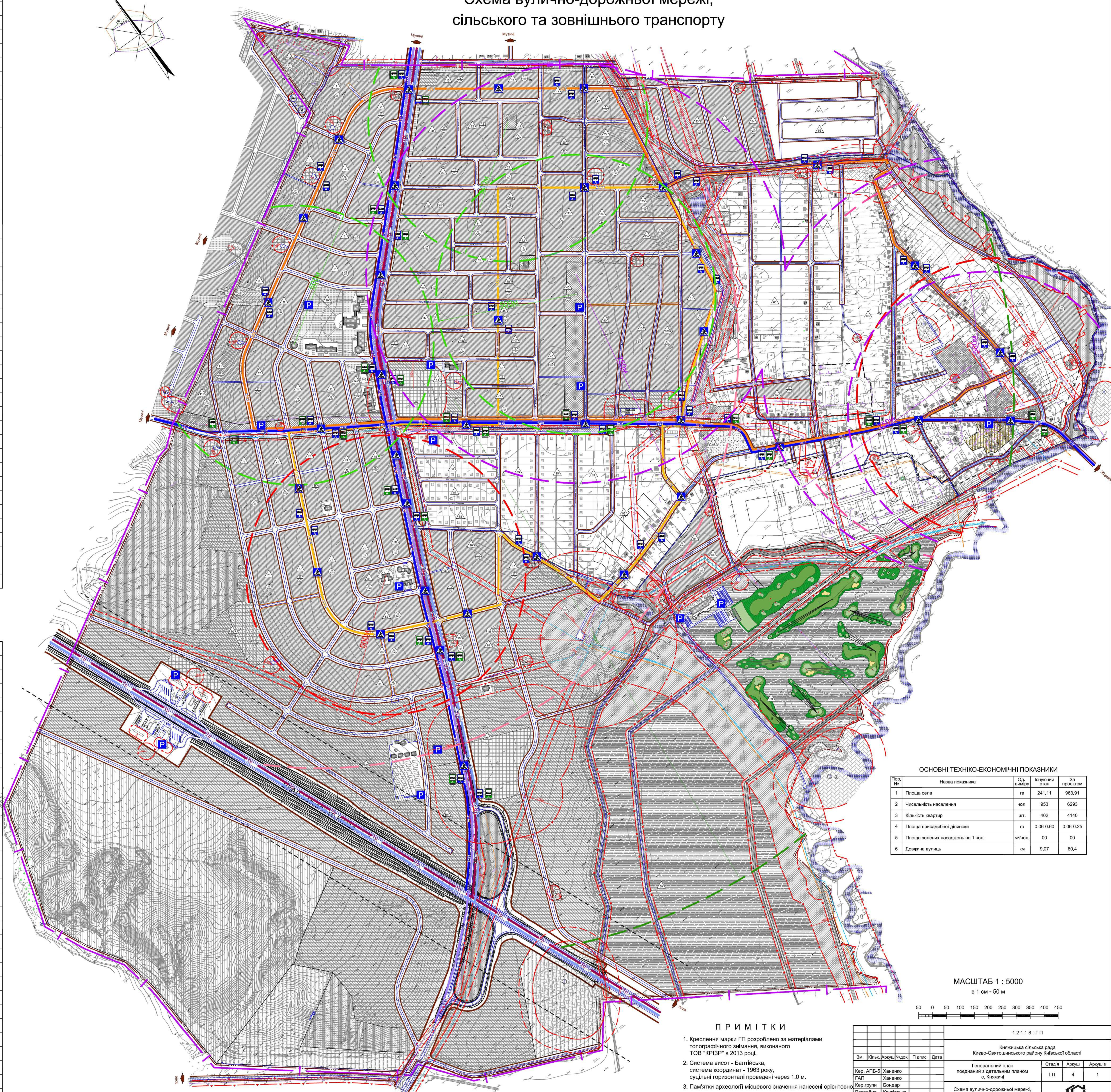
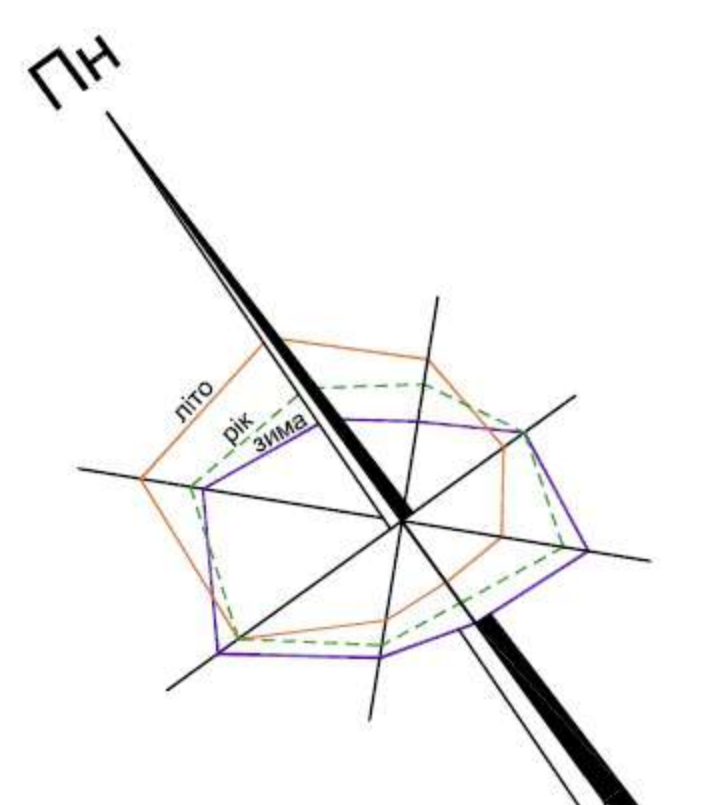
ЕКСПЛІКАЦІЯ

ЕКСПЛІКАЦІЯ

Table with 3 columns: №, Назва об'єкту, Кільк./Примітки. It lists various urban infrastructure projects and existing buildings, including administrative buildings, kindergartens, schools, and residential blocks.

ГЕНЕРАЛЬНИЙ ПЛАН СЕЛА КНЯЖИЧІ Київсько-Святошинського району Київської області

Схема вулично-дорожньої мережі, сільського та зовнішнього транспорту



УМОВНІ ПОЗНАЧЕННЯ


УМОВНІ ПОЗНАЧЕННЯ

Legend table with 2 columns of symbols and descriptions. It defines symbols for buildings, roads, utility lines, and various zones like residential, commercial, and green spaces.

ОСНОВНІ ТЕХНІКО-ЕКОНОМІЧНІ ПОКАЗНИКИ

Table with 4 columns: №, Назва показника, Од. виміру, Значення. It provides key indicators such as total area, population, and green spaces.

МАСШТАБ 1 : 5000



ПРИМІТКИ

- 3 notes providing additional information about the map's development, including the role of the 'KPIZP' company and the use of the 'Baltyska' system.

Technical drawing table with columns for author, reviewer, date, and project details. Includes a small logo of the village council.