м. БОЯРКА
КИЄВО-СВЯТОШИНСЬКИЙ РАЙОН
КИЇВСЬКА ОБЛАСТЬ

ГЕНЕРАЛЬНИЙ ПЛАН
СХЕМА РОЗТАШУВАННЯ НАСЕЛЕНОГО ПУНКТУ В СИСТЕМІ РОЗСЕЛЕННЯ
М 1:50 000

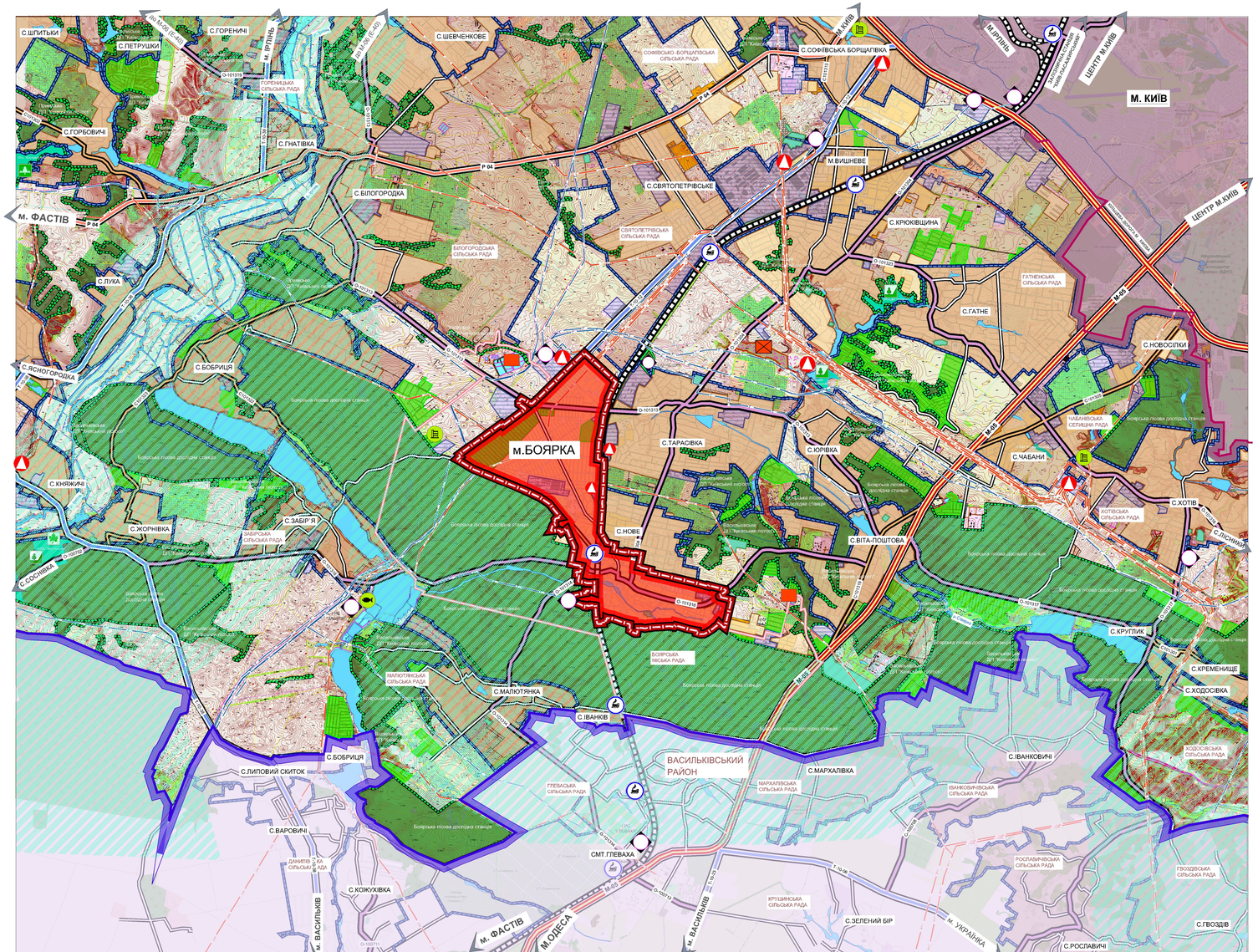

УМОВНІ ПОЗНАЧЕННЯ:

МЕЖІ:

- КИЄВО-СВЯТОШИНСЬКОГО РАЙОНУ
- ПРИЛЕГЛИХ АДМІНІСТРАТИВНИХ РАЙОНІВ
- М. КИЄВА
- БОЯРСЬКОЇ МІСЬКОЇ РАДИ
- м. БОЯРКА
- ПРИЛЕГЛИХ НАСЕЛЕНИХ ПУНКТІВ

ТЕРИТОРІЇ:

- ПРИЛЕГЛИХ НАСЕЛЕНИХ ПУНКТІВ
- СІЛЬСЬКОГОСПОДАРСЬКОГО ПРИЗНАЧЕННЯ
- ЛІСІВ, ДЕРЕВНОЇ РОСЛИННОСТІ
- ЛІСОГОСПОДАРСЬКОГО ПРИЗНАЧЕННЯ
- ПРИРОДНО-ЗАПОВІДНОГО ТА ІНШОГО ПРИРОДООХОРОННОГО ПРИЗНАЧЕННЯ
- РЕКРЕАЦІЙНОГО ПРИЗНАЧЕННЯ
- РІЧОК, ОЗЕР
- ТАРАСІВСЬКОГО СМІТТЄЗВАЛИЩА
- ЖИТЛОВОЇ ЗАБУДОВИ
- ВИРОБНИЧОЇ, КОМУНАЛЬНОЇ ЗАБУДОВИ
- КЛАДОВИЩ
- ЕКОЛОГІЧНОГО КОРИДОРУ

ТРАНСПОРТНІ ІНФРАСТРУКТУРИ:

- МІЖНАРОДНІ АВТОМОБІЛЬНІ ДОРОГИ ДЕРЖАВНОГО ЗНАЧЕННЯ М-05 (КИЇВ-ОДЕСА), М-07 (КИЇВ-КОВЕЛЬ-ЯГОДИН)
- РЕГІОНАЛЬНІ АВТОМОБІЛЬНІ ДОРОГИ ДЕРЖАВНОГО ЗНАЧЕННЯ Р-04 (КИЇВ-ФАСТІВ-БІЛА ЦЕРКВА-ТАРАЩА-ЗВЕНИГОРОДКА)
- ТЕРИТОРІАЛЬНІ АВТОМОБІЛЬНІ ДОРОГИ ДЕРЖАВНОГО ЗНАЧЕННЯ (Т)
- ОБЛАСНІ АВТОМОБІЛЬНІ ДОРОГИ МІСЦЕВОГО ЗНАЧЕННЯ (О)
- АВТОМОБІЛЬНИХ ДОРІГ МІСЦЕВОГО ЗНАЧЕННЯ
- ЗАЛІЗНИЧНІ ЛІНІЇ

ГОЛОВНІ ІНЖЕНЕРНІ МЕРЕЖІ:

- 330 кВ — ПОВІТРЯНІ ЛІНІЇ ЕЛЕКТРОПЕРЕДАЧІ, 330 кВ
- 110 кВ — ПОВІТРЯНІ ЛІНІЇ ЕЛЕКТРОПЕРЕДАЧІ, 110 кВ
- 35 кВ — ПОВІТРЯНІ ЛІНІЇ ЕЛЕКТРОПЕРЕДАЧІ, 35 кВ
- Г — МАГІСТРАЛЬНИХ ГАЗОПРОВОДІВ

ТЕРИТОРІЇ ТА ОБ'ЄКТИ ПРИРОДНО-ЗАПОВІДНОГО ФОНДУ:

ЗАГАЛЬНОДЕРЖАВНОГО ЗНАЧЕННЯ:

- ЗАКАЗНИКИ

МІСЦЕВОГО ЗНАЧЕННЯ:

- ЗАКАЗНИКИ
- ПАМ'ЯТКИ САДОВО-ПАРКОВОГО МИСТЕЦТВА
- ЗАПОВІДНІ УРОЧИЩА

ГОЛОВНІ ІНЖЕНЕРНІ СПОРУДИ:

- ЕЛЕКТРО ПІДСТАНЦІЯ
- ПОЛІГОН ТПВ
- ОЧИСНІ СПОРУДИ
- ГАЗОРОЗПОДІЛЬЧА СТАНЦІЯ

ПОЗНАЧЕННЯ:

- ЗАЛІЗНИЧНА СТАНЦІЯ

ТУРИСТИЧНІ ТА ОЗДОРОВЧІ УСТАНОВИ:

- САНАТОРІЇ, ПРОФІЛАКТОРІЇ, ПАНСІОНАТИ
- МИСЛИВСЬКІ ТА РИБОЛОВЕЦЬКІ БАЗИ

ФІЗКУЛЬТУРНО-СПОРТИВНІ УСТАНОВИ:

- КІННІ ЦЕНТРИ

ФРАГМЕНТ СХЕМИ ПЛАНУВАННЯ ТЕРИТОРІЇ КИЇВСЬКОЇ ОБЛАСТІ (ПРОЕКТНЕ РІШЕННЯ)

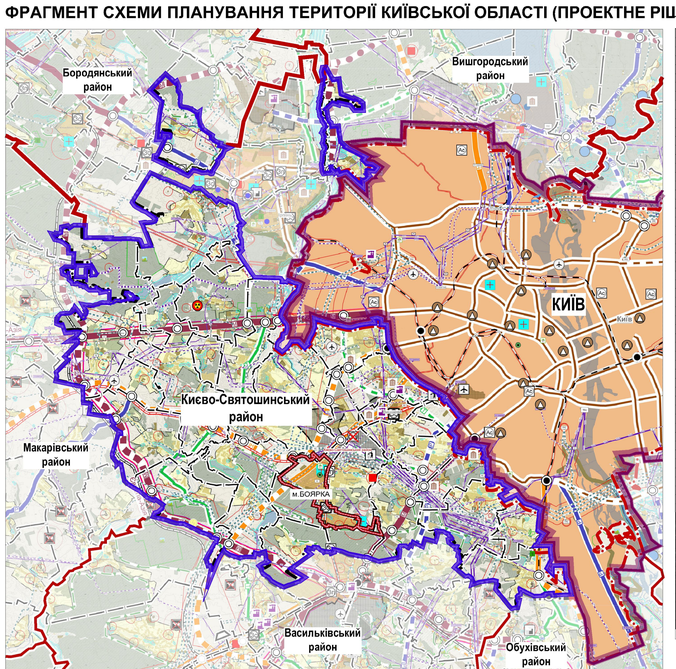



Державне підприємство "НДПІ Містобудування"