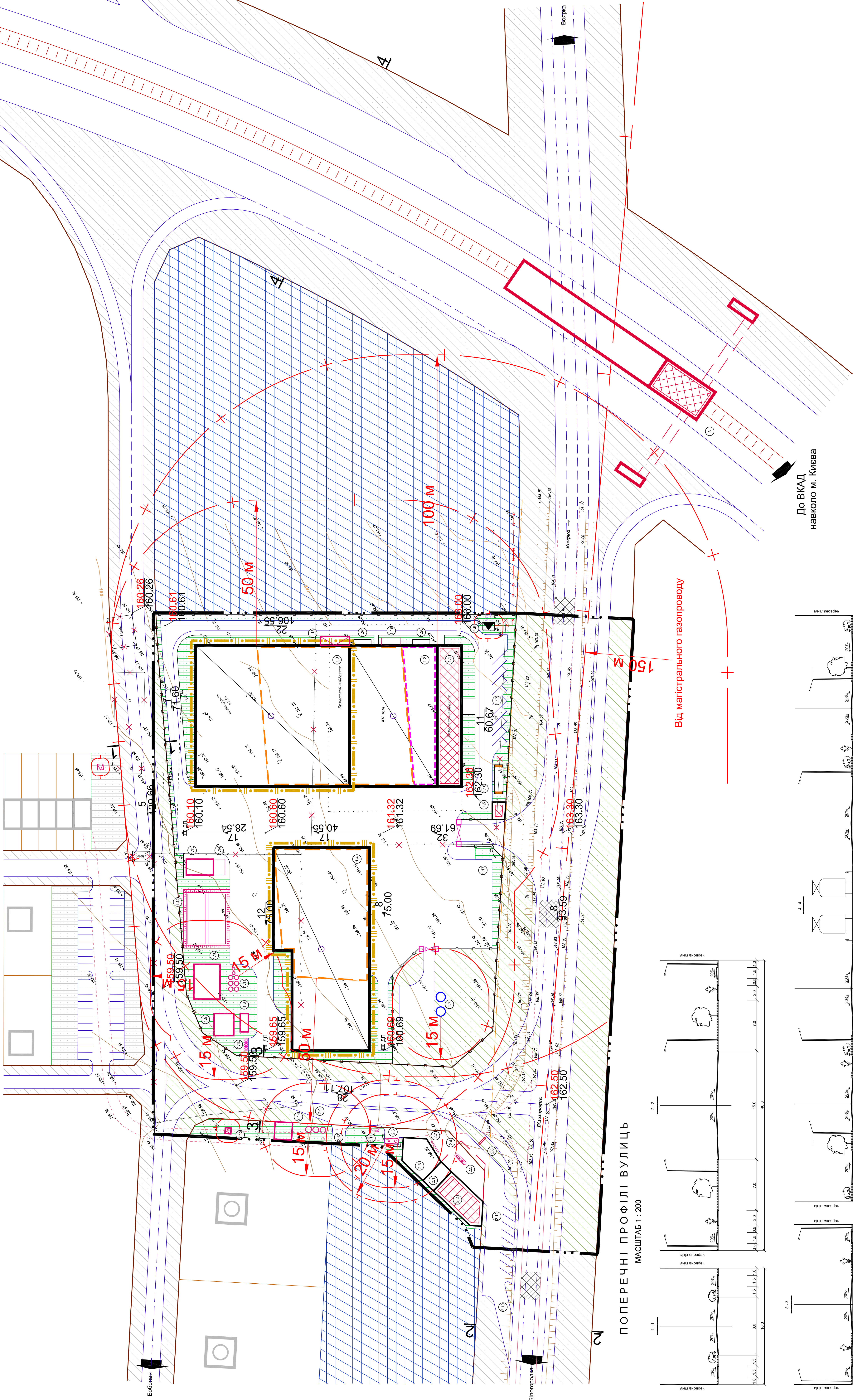


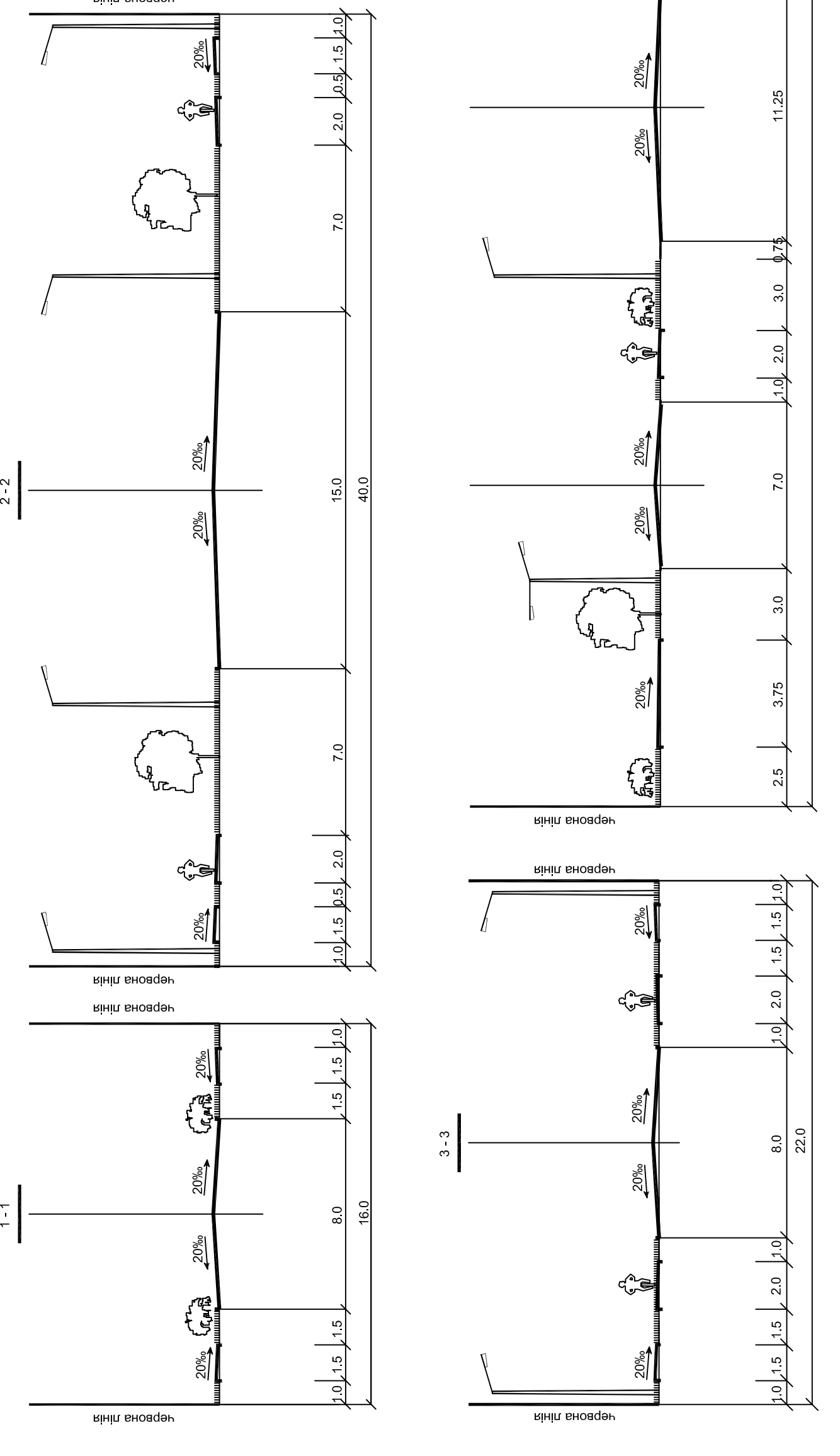
# Проект внесення змін до детального плану території виробничо-складського комплексу в адміністративних межах Боярської міської ради

Києво-Святошинського району Київської області

## Схема інженерного підготовлення території та вертикального планування



ПОПЕРЕЧНІ ПРОФІЛІ ВУЛИЦЬ  
МАСШТАБ 1:200



До ВКЛД  
навколо м. Києва

Київ

### ЕКСПЛІКАЦІЯ

Роз. №	Назва об'єкта	Кільк.	Примітка
1	Виробничо-складський комплекс	1	проект.
1.1	Адміністративно-побутовий корпус	1	проект.
1.2	Виробничо-складська будівля	1	будується
1.3	Виробничо-складська будівля	1	проект. 2 черга
1.4	Виробничо-складська будівля	1	проект. 3 черга
1.5	Контрольно-пропускний пункт	1	проект.
1.6	Комплектна трансформаторна підстанція	1	існуюч.
1.7	Артезіанська свердловина	2	проект.
1.8	Локальні смісні споруди господарсько-побутових стічних вод	1	проект.
1.9	Фільтруюча система очищення господарсько-побутових стічних вод	1	проект.
1.10	Дощові водостіки у моно-істич дощових вод (300 м <sup>2</sup> )	1	проект.
1.11	Локальні очисні споруди забруднених дощових вод	1	проект.
1.12	Пожарний резервуар 325 м <sup>3</sup> (2 шт.)	1	проект.
1.13	Насосна станція pompостанція	1	проект.
1.14	Двофазна електростанція	1	проект.
1.15	Майданчик контейнерів для сміття	1	проект.
1.16	Майданчик відпрацюванню персоналу	1	проект.
1.17	Автогоніма	2	проект.
1.18	Комплектна трансформаторна підстанція	1	проект.
1.19	Компресорна	1	проект.
1.20	Місце для встановлення чилінгера	2	проект.
АТЗП			
2.1	Операторна	1	проект.
2.2	Приміщення для сервісного обслуговування водіїв	1	проект.
2.3	Автомобіля	1	проект.
2.4	Навіс над ПРК	1	проект.
2.5	Паливороздатвальна колонна	1	проект.
2.6	АТЗП з надземним модулем емс. 5 м <sup>3</sup>	1	проект.
2.7	Пожарний шит з шлюком для пісу	1	проект.
2.8	Інформаційне табло	1	проект.
2.9	Велозайк "Вод"*	1	проект.
2.10	Велозайк "Велод"*	1	проект.
2.11	Майданчик контейнерів для сміття	1	проект.
2.12	Автогоніма	1	проект.
2.13	Локальні смісні споруди забруднених поверхневих вод	1	проект.
2.14	Резервуар-накопичувач умяно-чистих дощових вод	1	проект.
2.15	Комплектна трансформаторна підстанція	1	проект.
3	Зручкова шварфкода трамваю	1	проект.

### ПРИМІТКИ

- Креслення марки ПТ розроблено на матеріаліх інженерно-топографічного плану, виконаного ПП «Компанія Геофор» у 2017 році
- Система висот - Балтійська, система координат - 1983 року. Об'єктні горизонти проведені через 0.5 м.

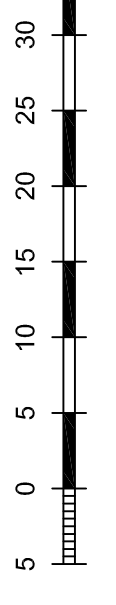
### УМОВНІ ПОЗНАЧЕННЯ

Символ	Проекція	Назва
	Адміністративна будівля	Адміністративна будівля
	Виробничо-складська приміщення	Виробничо-складська приміщення
	Будівля, що перебуває у стадії розробленої містобудівної документації	Будівля, що перебуває у стадії розробленої містобудівної документації
	Будівля, споруда, що підлягає знесенню	Будівля, споруда, що підлягає знесенню
	Дорога, вулиця (з твердим покриттям)	Дорога, вулиця (з твердим покриттям)
	Червоні лінії вулиць	Червоні лінії вулиць
	Автогоніма	Автогоніма
	Територія обслуговування, території та інші види підприємницької діяльності користування	Територія обслуговування, території та інші види підприємницької діяльності користування
	Територія зелених насаджень об'єктивного призначення	Територія зелених насаджень об'єктивного призначення
	Межа території проєктування	Межа території проєктування
	Межа зони сайтарної охорони	Межа зони сайтарної охорони
	Межа охоронної зони	Межа охоронної зони
	Лінійне регулювання забудови, лінійне регулювання забудови, лінійне регулювання забудови, лінійне регулювання забудови	Лінійне регулювання забудови, лінійне регулювання забудови, лінійне регулювання забудови, лінійне регулювання забудови
	Лінійне регулювання забудови, лінійне регулювання забудови, лінійне регулювання забудови, лінійне регулювання забудови	Лінійне регулювання забудови, лінійне регулювання забудови, лінійне регулювання забудови, лінійне регулювання забудови
	Друга черга будівництва	Друга черга будівництва
	Третя черга будівництва	Третя черга будівництва
	Археологічна свердловина	Археологічна свердловина
	Трансформаторна підстанція	Трансформаторна підстанція
	Електроліній високої напруги	Електроліній високої напруги
	Телефонний кабель	Телефонний кабель
	Уліс	Уліс
	Майданчик контейнерів для сміття	Майданчик контейнерів для сміття
	В'їзні ворота	В'їзні ворота
	Пожарний шит	Пожарний резервуар
	Пожарний резервуар	Пожарний резервуар
	Огорожа	Огорожа
	Лінійні та стовпів шварфкода трамваю	Лінійні та стовпів шварфкода трамваю
	Червона лінія чорна лінія	Червона лінія чорна лінія
	Ухил у промілі	Ухил у промілі
	Відстань у метрах	Відстань у метрах
	ш. дп.	ш. дп.

### ОСНОВНІ ТЕХНІКО-ЕКОНОМІЧНІ ПОКАЗНИКИ

Роз. №	Назва показника	Од. виміру	За проєктом
1	Площа території в межах проєктування	га	3,0967
9	9 т.ч. - площа під будівлями і спорудами	га	0,8748
	- площа під промисловими будівлями	га	0,0162
	- площа території зелених насаджень	га	0,2123
1	Площа території вулиць	га	1,9082
	- площа території об'єкта	га	0,2652
2	Чисельність працюючих	чол.	60
3	Щільність забудови	%	79
4	Довжина вулиць	км	410

МАСШТАБ 1 : 500



№	Дата	Висота	Площа	Підпис	Місце	Стор.	Лист	Корш.
1	2018	1:500	3,0967 га	Г.С.С.	Київська область	1	1	1
2	2018	1:500	3,0967 га	Г.С.С.	Київська область	1	1	1
3	2018	1:500	3,0967 га	Г.С.С.	Київська область	1	1	1
4	2018	1:500	3,0967 га	Г.С.С.	Київська область	1	1	1
5	2018	1:500	3,0967 га	Г.С.С.	Київська область	1	1	1

15198.2-ГП