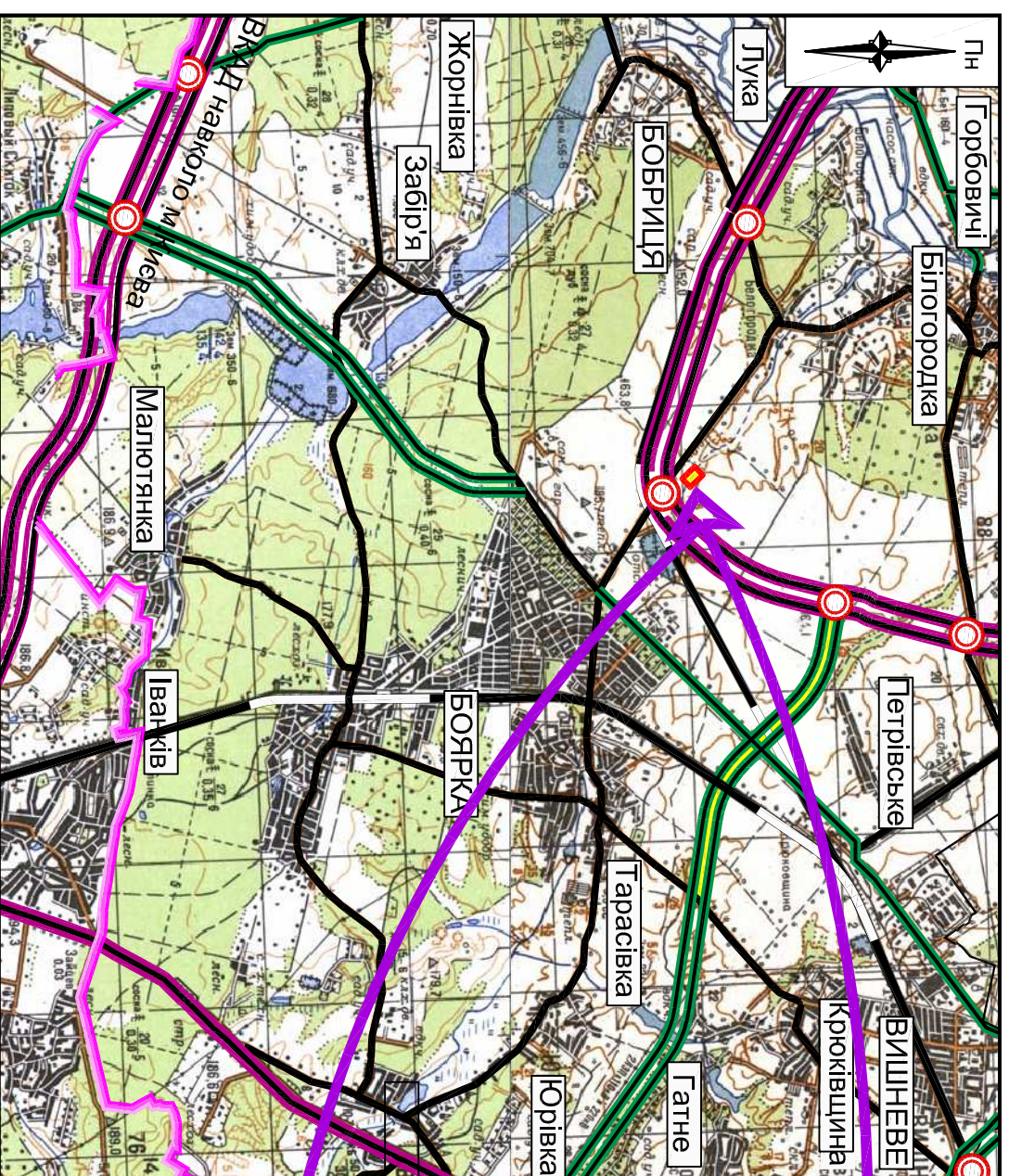


СИТУАЦІЙНА СХЕМА



УМОВНІ ПОЗНАЧЕННЯ:





















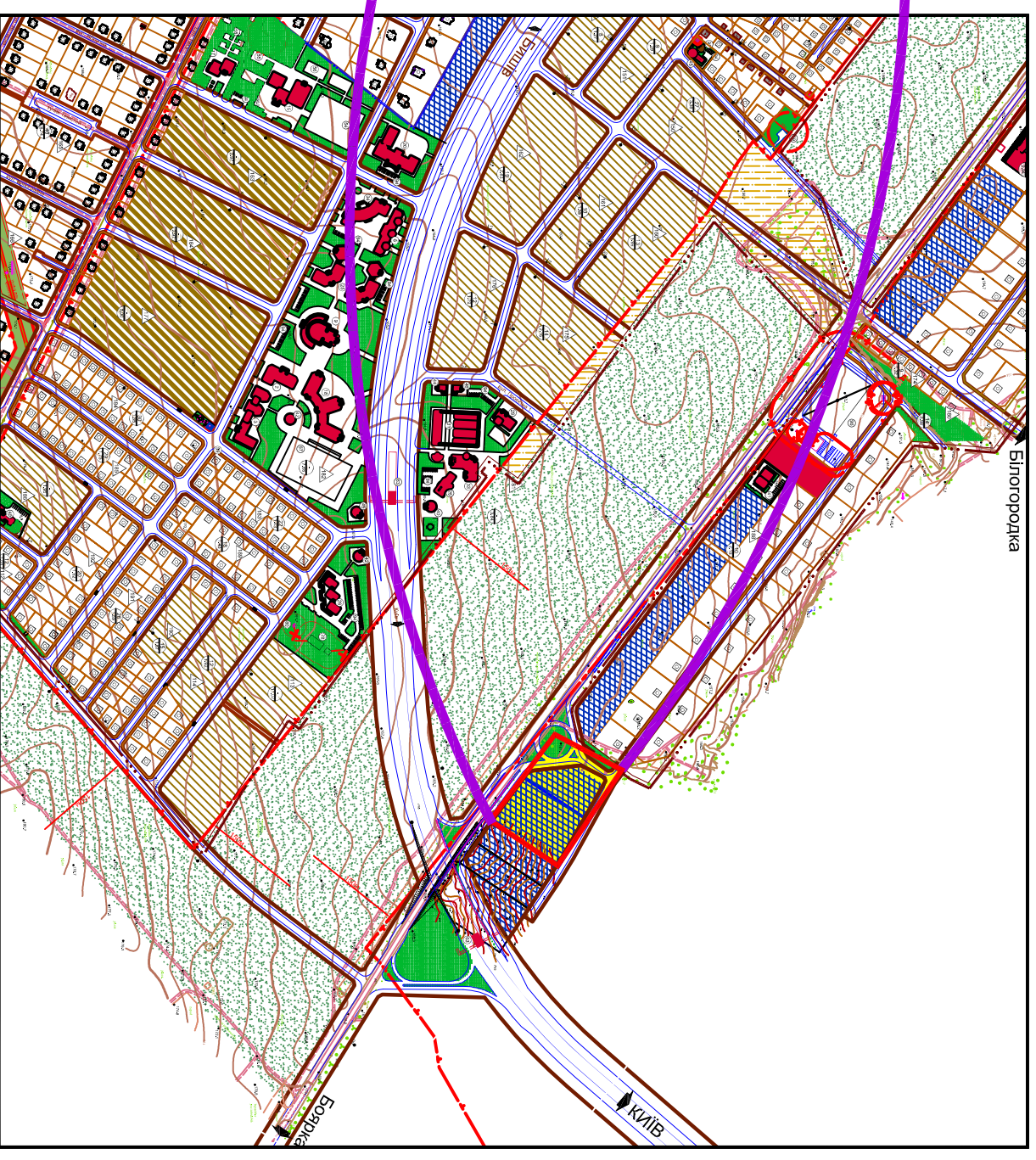
-  Територія проектування
-  Житловий будинок
-  Будівля, що передбачена раніше розробленою містобудівною документацією
-  Територія садибної житлової забудови
-  Територія багатоповерхової житлової забудови
-  Територія зелених насаджень обмеженого користування
-  Територія зелених насаджень загальногосподарського користування
-  Територія садівницьких товариств
-  Територія лісгосподарська
-  Територія об'єктів обслуговування, торгівлі та інших видів підприємницької діяльності
-  Межа території району
-  Автодорога місцевого значення
-  Межа території населеного пункту існуюча
-  Межа зони санітарної охорони
-  Межа охоронної зони
-  Залізнична колія
-  Червоні лінії вулиць
-  Дорога, вулиця
-  Межа території сільської ради
-  Розв'язка в двох рівнях

СХЕМА РОЗТАШУВАННЯ ТЕРИТОРІЇ У ПЛАНУВАЛЬНІЙ СТРУКТУРІ ЧАСТИНИ РАЙОНУ



П Р И М І Т К И

1. Креслення марки ГП розроблено за матеріалами топографічних карт України та генерального плану с. Бобриця

Масштаб 1 : 10000 (в 1 см - 100 м)

1 5 1 9 8 - Г П

Зм.	Кільк.	Аркуш	Недодок	Підпис	Дата	Боярська міська рада Києво-Святошинського району Київської області				
					2015	Детальний план території виробничо-складського комплексу в адмінмежах Боярської міської ради				
						Кер. АПБ-5	Ханенко	Стадія	Аркуш	Аркушів
						ГАП	Ханенко	ДПТ	1	5
						Кер. групи	Старинець	Схема розташування території у планувальній структурі частини району		
						Розробив	Лисак	дп «УкрДПЦивільБуд»		