



ВНЕСЕННЯ ЗМІН ДО ДЕТАЛЬНОГО ПЛАНУ ТЕРИТОРІЇ ЗАБУДОВИ, ОБМЕЖЕНОЇ ВУЛ.МОЛОДІЖНА, ВУЛ.М.ГОГОЛЯ (РАНІШЕ ГОГОЛЯ), ВУЛ. ЯРОСЛАВА МУДРОГО (РАНІШЕ ДІЖНЬОВА) ТА ВУЛ.БУЛЬВАРНА В М.БОЯРКА БОЯРСЬКОЇ МІСЬКОЇ ТЕРИТОРІАЛЬНОЇ ГРОМАДИ ФАСТІВСЬКОГО РАЙОНУ КИЇВСЬКОЇ ОБЛАСТІ

ПЛАН ФУНКЦІОНАЛЬНОГО ЗОНУВАННЯ ТЕРИТОРІЇ

М 1:1000

ЕКСПЛІКАЦІЯ:

- БАГАТОКВАРТИРНИЙ ЖИТЛОВИЙ БУДИНОК - ІСН
- БАГАТОКВАРТИРНИЙ ЖИТЛОВИЙ БУДИНОК - ПР
- ЗАКЛАД ТОРГІВЛІ - ПР
- ЗАКЛАД ТОРГІВЛІ - ІСН
- ТЦ "РІЯНОК "МОЛОДІЖНИЙ" - ІСН
- ВБУДОВАНО-ПРИБУДОВАНИ ГРОМАДСЬКІ ПРИМІЩЕННЯ (ЗАКЛАДИ ПОВСЯКДЕННОГО ОБСЛУГОВУВАННЯ НАСЕЛЕННЯ) - ПР
- ВБУДОВАНО-ПРИБУДОВАНИЙ ЗАКЛАД ТОРГІВЛІ - ІСН
- ВБУДОВАНО-ПРИБУДОВАНИЙ ЗАКЛАД ГРОМАДСЬКОГО ХАРЧУВАННЯ-ІСН
- НАСОСНА СТАНЦІЯ ЦЕНТРАЛІЗОВАНОГО ВОДОПОСТАЧАННЯ - ІСН
- ПРОТИПОЖЕЖНИ РЕЗЕРВУАР - ІСН
- ТРАНСФОРМАТОРНА ПІДСТАНЦІЯ - ІСН
- ШРП - ІСН
- ЗУПИНКА ГРОМАДСЬКОГО ТРАНСПОРТУ - ІСН
- МАЙДАНЧИК ДЛЯ ІГОР ДІТЕЙ ДОШКІЛЬНОГО І МОЛОДШОГО ШКІЛЬНОГО ВІКУ - ІСН
- МАЙДАНЧИК ДЛЯ ІГОР ДІТЕЙ ДОШКІЛЬНОГО І МОЛОДШОГО ШКІЛЬНОГО ВІКУ - ПР
- МАЙДАНЧИК ДЛЯ ВІДОПЧИНКУ ДОРОСЛОГО НАСЕЛЕННЯ - ПР
- МАЙДАНЧИК ДЛЯ ЗАНЯТЬ ФІЗКУЛЬТУРОЮ - ПР
- МАЙДАНЧИК ДЛЯ ТИМЧАСОВОЇ СТОЯНКИ АВТОМОБІЛІВ - ІСН
- МАЙДАНЧИК ДЛЯ ТИМЧАСОВОЇ СТОЯНКИ АВТОМОБІЛІВ - ПР
- МАЙДАНЧИК ДЛЯ ЗБИРАННЯ ПОБУТОВИХ ВІДХОДІВ - ІСН
- МАЙДАНЧИК ДЛЯ ЗБИРАННЯ ПОБУТОВИХ ВІДХОДІВ - ПР
- ВІЗДІВ/ВІЗДІВ У ПІДЗЕМНІ ПАРКІНГИ - ПР

УМОВНІ ПОЗНАЧЕННЯ:

МЕЖІ:

- РОЗРОБКИ ДІПТ

ФУНКЦІОНАЛЬНЕ ВИКОРИСТАННЯ (ЗОНУВАННЯ):

- 10101.0 ТЕРИТОРІЇ ЖИТЛОВОЇ БАГАТОКВАРТИРНОЇ ЗАБУДОВИ
- 10205.3 ТЕРИТОРІЇ ЗАКЛАДІВ ТОРГІВЛІ
- 20501.1 ТЕРИТОРІЇ ОБ'ЄКТІВ ЕЛЕКТРОЗАБЕЗПЕЧЕННЯ
- 20502.0 ТЕРИТОРІЇ ОБ'ЄКТІВ ВОДОПОСТАЧАННЯ ТА ВОДОВІДВЕДЕННЯ
- 20606.0 ТЕРИТОРІЇ ВУЛИЦЬ ТА ДОРІГ

ТЕРИТОРІЇ В МЕЖАХ ПРОСКТУВАННЯ:

- БАГАТОКВАРТИРНИЙ ЖИТЛОВИЙ БУДИНОК
- ГРОМАДСЬКИХ БУДІВЕЛЬ
- ІНЖЕНЕРНИХ СПОРУД
- ЗЕЛЕНИХ НАСАДЖЕНЬ ОБМЕЖЕНОГО КОРИСТУВАННЯ
- МАЙДАНЧИКІВ ДЛЯ ОБСЛУГОВУВАННЯ НАСЕЛЕННЯ
- ТВЕРДОГО ПОКРИТТЯ, ФЕМ
- КОНТЕЙНЕРІВ ДЛЯ ЗБОРУ ПОБУТОВИХ ВІДХОДІВ
- МІСЦЯ ДЛЯ ТИМЧАСОВОГО ЗБЕРІГАННЯ ЛЕГКОВИХ АВТОМОБІЛІВ
- ДЕМОНТАЖУ БУДІВЕЛЬ ТА СПОРУД

ТЕРИТОРІЇ ЗА МЕЖАМИ ПРОСКТУВАННЯ:

- 10101.0 БАГАТОКВАРТИРНОЇ ЖИТЛОВОЇ ЗАБУДОВИ
- 10102.0 САДИБНОЇ ЖИТЛОВОЇ ЗАБУДОВИ
- 10202.0 ТЕРИТОРІЇ ЗАКЛАДІВ ОСВІТИ
- 10205.0 ТЕРИТОРІЇ ЗАКЛАДІВ ТОРГІВЛІ, ГРОМАДСЬКОГО ХАРЧУВАННЯ ТА ПОБУТОВОГО ОБСЛУГОВУВАННЯ
- 20606.0 ТЕРИТОРІЇ ВУЛИЦЬ ТА ДОРІГ

ТРАНСПОРТНА ІНФРАСТРУКТУРА:

- МАГІСТРАЛЬНОЇ ВУЛИЦІ МІСТА
- ЖИТЛОВИХ ВУЛИЦЬ
- ПРОІЗДІВ
- ВЕЛОСИПЕДНИХ ДОРІЖОК
- ВЕЛОСИПЕДНИХ СМУГ
- ПІШОХІДНИХ ДОРІЖОК

ІНЖЕНЕРНІ МЕРЕЖІ:

- ВОДОПРОВОДУ
- КАНАЛІЗАЦІЇ
- ПІДЗЕМНІ КАБЕЛІ ЕЛЕКТРОПОСТАЧАННЯ, 0.4, 10, 35 кВ
- ГАЗОПОСТАЧАННЯ СЕРЕДЬНОГО ТА НИЗЬКОГО ТИСКУ
- ТЕПЛОПОСТАЧАННЯ
- ДЕМОНТАЖУ ІНЖЕНЕРНИХ МЕРЕЖ

ПЛАНУВАЛЬНІ ОБМЕЖЕННЯ:

- КЛАС 1:**
- 06.01.1 ТЕРИТОРІЇ В ЧЕРВОНИХ ЛІНІЯХ
 - 06.01.5 ТЕРИТОРІЇ В ЛІНІЯХ РЕГУЛЮВАННЯ ЗАБУДОВИ
- КЛАС 2:**
- 01.04.1 ОХОРОННА ЗОНА НАВКОЛО (УЗДОВЖ) ОБ'ЄКТА ЕЛЕКТРОВЗ'ЯЗКУ (КАБЕЛІ ЗВ'ЯЗКУ)
 - 01.05 ОХОРОННА ЗОНА НАВКОЛО (УЗДОВЖ) ОБ'ЄКТА ЕНЕРГЕТИЧНОЇ СИСТЕМИ (ЛЕП, КЛЕП)
 - 01.08 ОХОРОННА ЗОНА НАВКОЛО ІНЖЕНЕРНИХ КОМУНІКАЦІЙ (ГАЗОПРОВОДУ НИЗЬКОГО ТА ВИСОКОГО ТИСКУ)
 - 02.01.4 САНИТАРНО-ЗАХИСНА СМУГА ОБ'ЄКТА ВОДОПОСТАЧАННЯ

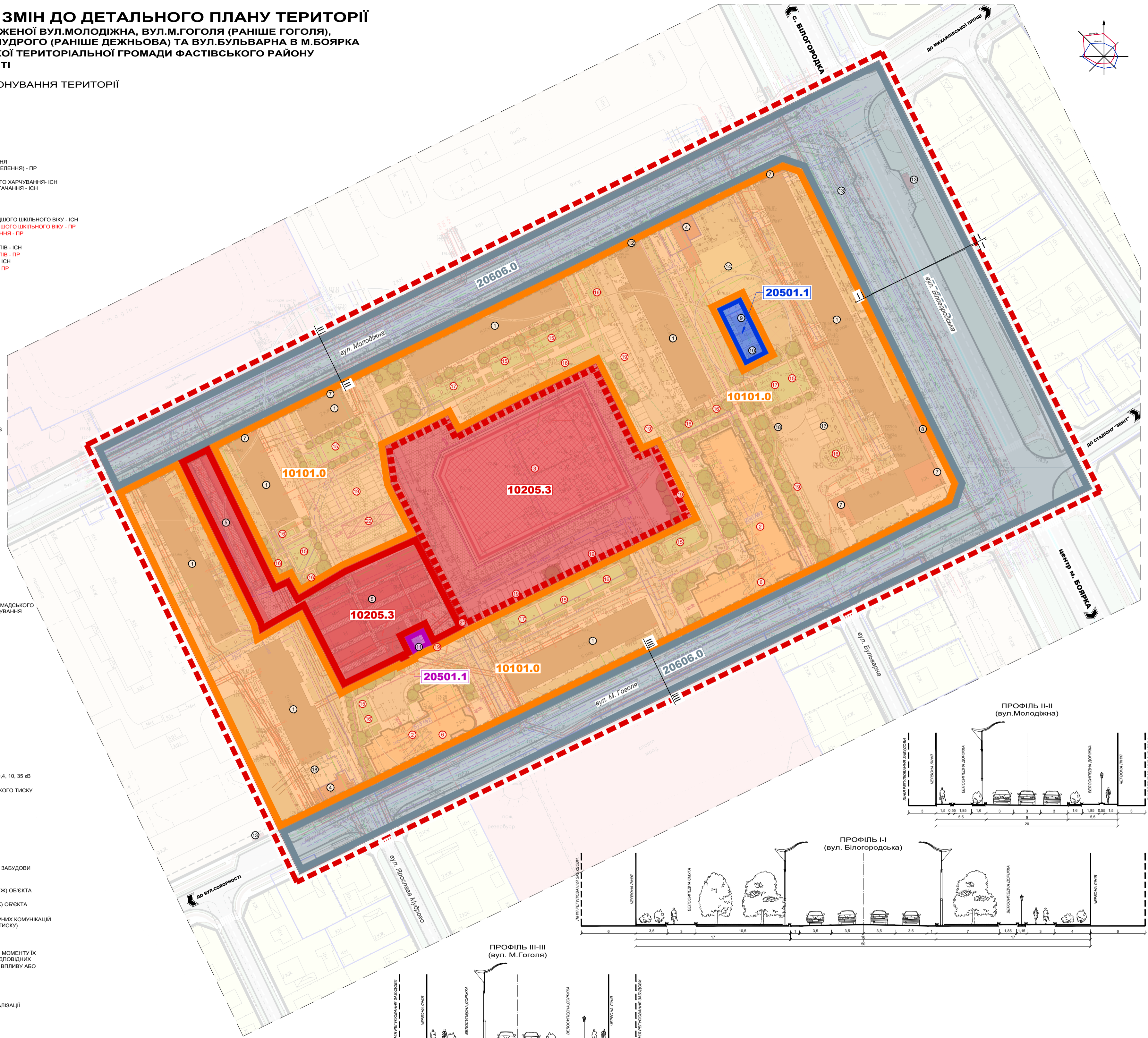
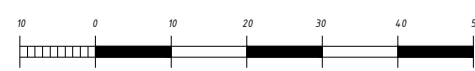
- ПЛАНУВАЛЬНІ ОБМЕЖЕННЯ, ЩО ДІЮТЬ ДО МОМЕНТУ ІХ СКОРОЧЕННЯ, ЗА УМОВИ ПРОВЕДЕННЯ ВІДПОВІДНИХ ЗАХОДІВ ЛІКВІДАЦІЇ ОБ'ЄКТУ ШКІДЛИВОГО ВПЛИВУ АБО ДЕМОНТАЖУ ІНЖЕНЕРНИХ МЕРЕЖ

ОБМЕЖЕННЯ ПО ЗАБУДОВІ ЗЕМЕЛЬНИХ ДІЛЯНОК

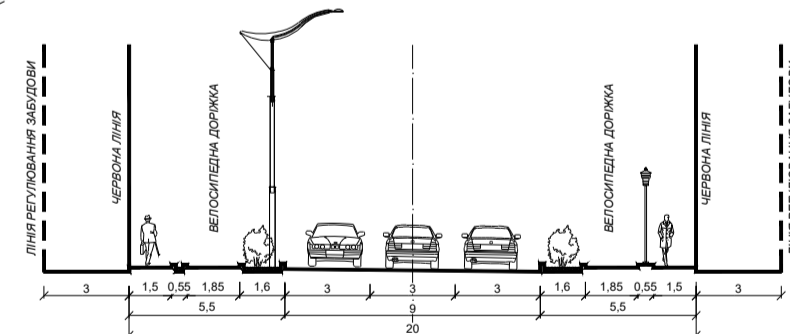
- ВІДСТАНЬ ВІД ВОДОПРОВОДІВ
- ВІДСТАНЬ ВІД МЕРЕЖ САМОПЛИВНОЇ КАНАЛІЗАЦІЇ (ДОЩОВОЇ ТА ПОБУТОВОЇ)
- ВІДСТАНЬ ВІД ТЕПЛОПРОВОДІВ

ПОЗНАЧЕННЯ:

- ПІДЗЕМНИХ ПАРКІНГІВ, СПОРУД ПОДВИЙНОГО ПРИЗНАЧЕННЯ
- ВІЗДІВ/ВІЗДІВ З ПІДЗЕМНИХ ПАРКІНГІВ
- ГРОМАДСЬКИХ ПРИМІЩЕНЬ, БУДОВАНИХ У І ПОВЕРХ БАГАТОКВАРТИРНИХ БУДИНКІВ



ПРОФІЛЬ II-II (вул. Молодіжна)



ПРОФІЛЬ I-I (вул. Білогородська)



ПРОФІЛЬ III-III (вул. М. Гоголя)

