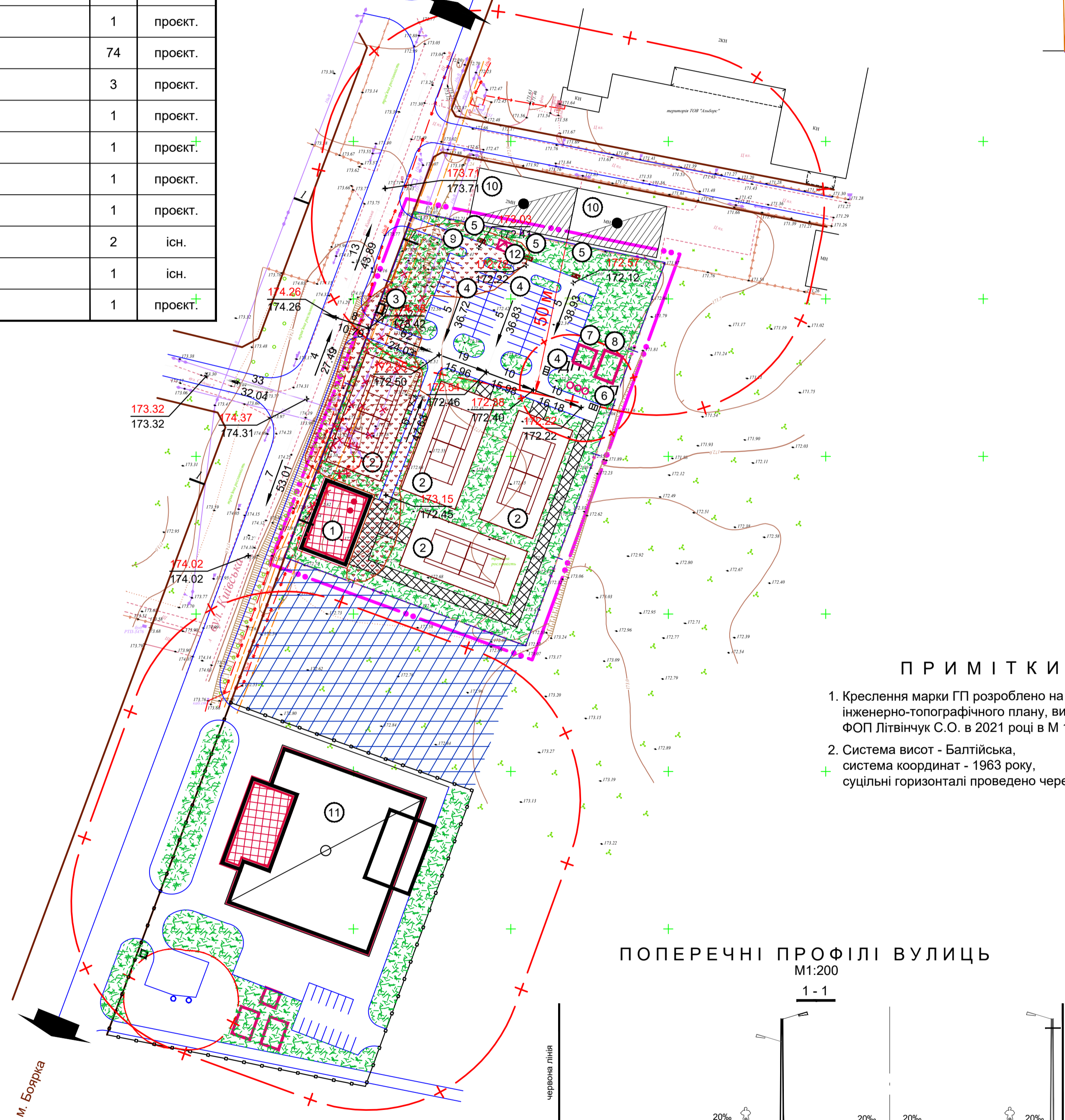


ДЕТАЛЬНИЙ ПЛАН ТЕРИТОРІЇ об'єктів фізичної культури та спорту в с.Тарасівка

Фастівського району Київської області
Схема інженерного підготвлення території та
вертикального планування

ЕКСПЛІКАЦІЯ

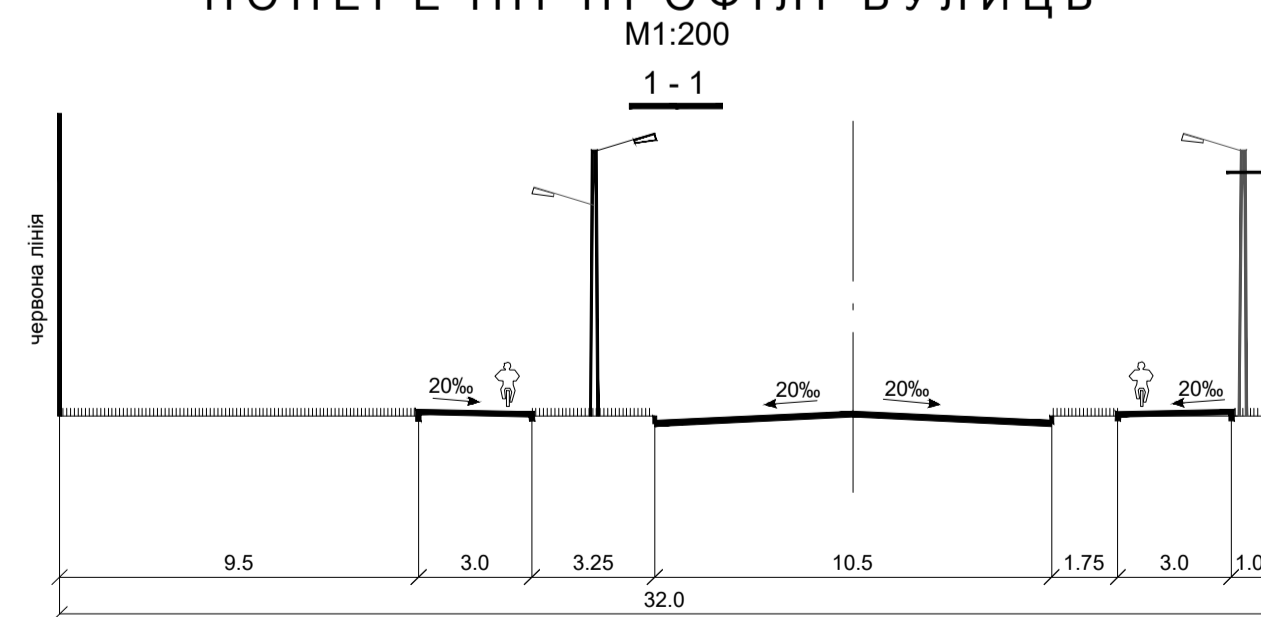
Пор. №	Назва об'єкта	Кільк.	Примітка
1	Адміністративна будівля	1	проект.
2	Тенісний kort	4	проект.
3	КПП	1	проект.
4	Гостьова стоянка автомобілів	74	проект.
5	Майданчик контейнерів для сміття	3	проект.
6	Очисні споруди дощових вод	1	проект.
7	Насосна станція дощових вод	1	проект.
8	Резервуар-накопичувач	1	проект.
9	Пожежний виїзд з автостоянки	1	проект.
10	Виробничо-складське приміщення	2	існ.
11	Підприємство напівфабрикатів	1	існ.
12	Трансформаторна підстанція	1	проект.



ПРИМІТКИ

- Креслення марки ГП розроблено на матеріалах інженерно-топографічного плану, виконаного ФОП Літвінчук С.О. в 2021 році в М 1:500
- Система висот - Балтійська, система координат - 1963 року, суцільні горизонталі проведено через 0.5 м.

ПОПЕРЕЧНІ ПРОФІЛІ ВУЛИЦЬ



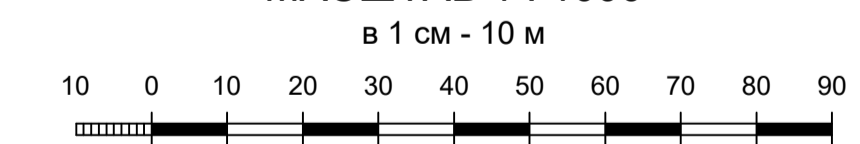
УМОВНІ ПОЗНАЧЕННЯ

Існуючі	Проектні	Назва
		Будівля громадська
		Будівля, споруда, що підлягає знесенню
		Будівля та споруда виробнича
		Дорога, вулиця а) з твердим покриттям б) ґрунтова
		Зупинка громадського транспорту
		Червоні лінії вулиць
		Автостоянка
		Пішохідні площі, алеї
		Територія об'єктів обслуговування, торгівлі та інших видів підприємницької діяльності
		Територія зелених насаджень обмеженого користування
		Межа земельної ділянки
		Межа території проєктування
		Межа санітарно-захисної зони
		Межа охоронної зони
		Трансформаторна підстанція
		Повітряна лінія електропередачі високої напруги
		Підземна кабельна лінія електропередачі високої напруги
		Підземна кабельна лінія електрозв'язку
		Майданчик контейнерів для сміття
		В'їзні ворота
		Проектна відмітка Існуюча відмітка
		Ухил у промілі Напрямок стоку Відстань у метрах
		Дощеприймальний колодязь
		Підсіпка території

ОСНОВНІ ТЕХНІКО-ЕКОНОМІЧНІ ПОКАЗНИКИ

Пор. №	Назва показника	Од. виміру	За проєктом
1	Площа території в межах проєкту	га	1.0000
	- площа території забудови	га	0.3000
	- площа території зелених насаджень обмеженого користування	га	0.4000
	- площа території твердого покриття	га	0.3000
2	Кількість працюючих	осіб	49

МАСШТАБ 1 : 1000



Ім'я та прізвище: Взам. інв. №

Підпис і дата:

Ім'я та прізвище:

21033-ГП					
Боярська міська рада Фастівського району Київської області					
Зм.	Кільк.	Аркушів	Відок.	Підпис	Дата
					2021
ГАП	Ханенко				
Розробив	Кобзар				
Детальний план території об'єктів фізичної культури та спорту в селі Тарасівка				Стадія	Аркуш
Схема інженерного підготвлення та вертикального планування				ДПТ	4
				Аркушів	1
ТОВ «УКРНПЦІВІЛЬБУД»					