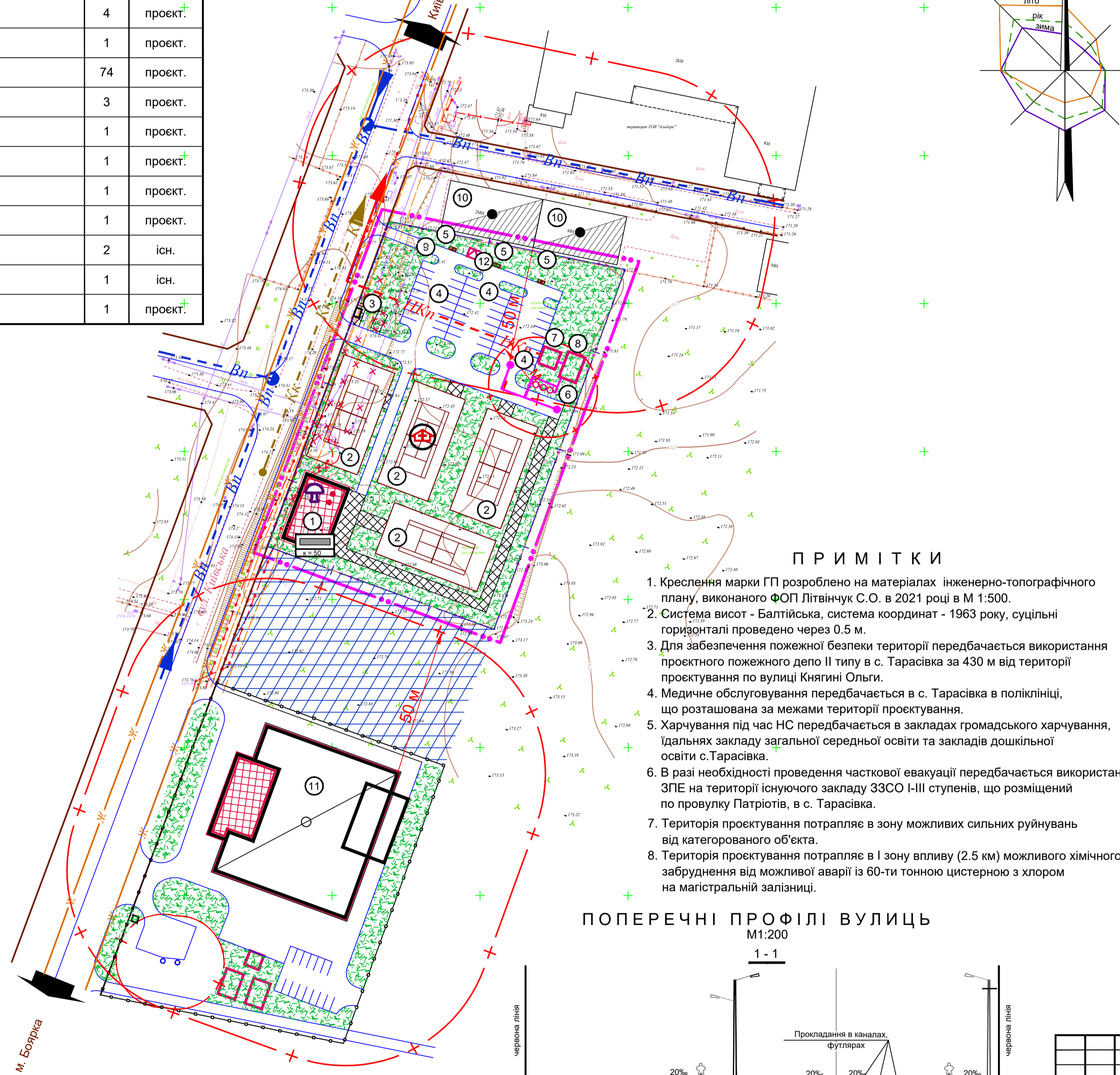


ДЕТАЛЬНИЙ ПЛАН ТЕРИТОРІЇ об'єктів фізичної культури та спорту в с.Тарасівка

Фастівського району Київської області
Схема інженерно-технічних заходів цивільного захисту

ЕКСПЛІКАЦІЯ

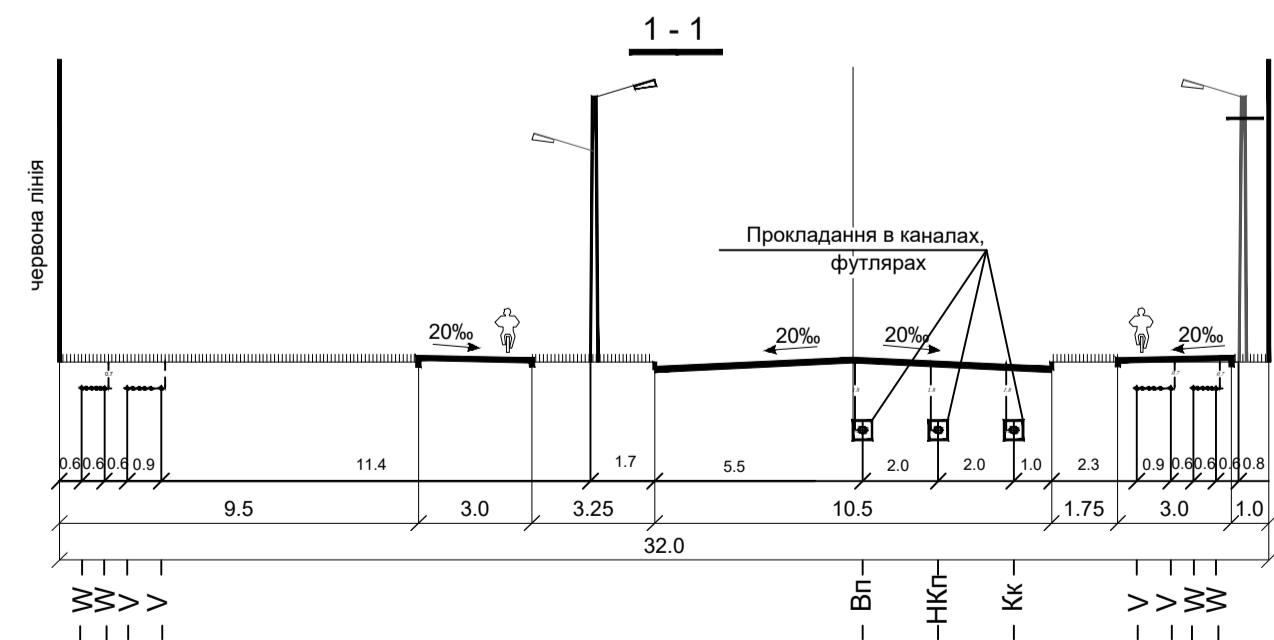
| Пор. № | Назва об'єкта | Кільк. | Примітка |
|--------|----------------------------------|--------|----------|
| 1 | Адміністративна будівля | 1 | проект. |
| 2 | Тенісний kort | 4 | проект. |
| 3 | КПП | 1 | проект. |
| 4 | Гостьова стоянка автомобілів | 74 | проект. |
| 5 | Майданчик контейнерів для сміття | 3 | проект. |
| 6 | Очисні споруди дощових вод | 1 | проект. |
| 7 | Насосна станція дощових вод | 1 | проект. |
| 8 | Резервуар-накопичувач | 1 | проект. |
| 9 | Пожежний виїзд з автостоянки | 1 | проект. |
| 10 | Виробничо-складське приміщення | 2 | існ. |
| 11 | Підприємство напівфабрикатів | 1 | існ. |
| 12 | Трансформаторна підстанція | 1 | проект. |



ПРИМІТКИ

- Креслення марки ГП розроблено на матеріалах інженерно-топографічного плану, виконаного ФОП Літвінчук С.О. в 2021 році в М 1:500.
- Система висот - Балтійська, система координат - 1963 року, суцільні горизонталі проведено через 0,5 м.
- Для забезпечення пожежної безпеки території передбачається використання проектного пожежного депо II типу в с. Тарасівка за 430 м від території проектування по вулиці Княгині Ольги.
- Медичне обслуговування передбачається в с. Тарасівка в поліклініці, що розташована за межами території проектування.
- Харчування під час НС передбачається в закладах громадського харчування, їдальнях закладу загальної середньої освіти та закладів дошкільної освіти с.Тарасівка.
- В разі необхідності проведення часткової евакуації передбачається використання ЗПЕ на території існуючого закладу ЗЗСО I-III ступенів, що розміщений по провулку Патріотів, в с. Тарасівка.
- Територія проектування потрапляє в зону можливих сильних руйнувань від категоризованого об'єкта.
- Територія проектування потрапляє в I зону впливу (2,5 км) можливого хімічного забруднення від можливої аварії із 60-ти тонною цистерною з хлором на магістральній залізниці.

ПОПЕРЕЧНІ ПРОФІЛІ ВУЛИЦЬ



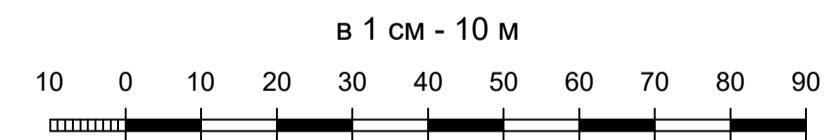
УМОВНІ ПОЗНАЧЕННЯ

| Існуючі | Проектні | Назва |
|---------|----------|---|
| | | Будівля громадська |
| | | Будівля, споруда, що підлягає знесенню |
| | | Будівля та споруда виробнича |
| а) | б) | Дорога, вулиця а) з твердим покриттям б) ґрунтова |
| | | Зупинка громадського транспорту |
| | | Червоні лінії вулиць |
| | | Автостоянка |
| | | Пішохідні площі, алеї |
| | | Територія об'єктів обслуговування, торгівлі та інших видів підприємницької діяльності |
| | | Територія зелених насаджень обмеженого користування |
| | | Межа земельної ділянки |
| | | Межа території проектування |
| | | Межа санітарно-захисної зони |
| | | Межа охоронної зони |
| | | Трансформаторна підстанція |
| | | Повітряна лінія електропередачі високої напруги |
| | | Підземна кабельна лінія електропередачі високої напруги |
| | | Підземна кабельна лінія електрозв'язку |
| | | Майданчик контейнерів для сміття |
| | | В'їзні ворота |
| | | Мережа господарсько-питного водопроводу з пожежним гідрантом |
| | | Напірна каналізаційна мережа відведення поверхневих та умовночистих стічних вод |
| | | Самопливна каналізаційна мережа господарсько-побутової каналізації |
| | | Захисна споруда в нежитловій будівлі |
| | | Чисельність осіб, що можуть укритися |
| | | Місце можливого розгортання шпиталю |
| | | Сигнальна сирена |
| | | Жовті лінії вулиць |

ОСНОВНІ ТЕХНІКО-ЕКОНОМІЧНІ ПОКАЗНИКИ

| Пор. № | Назва показника | Од. виміру | За проектом |
|--------|---|------------|-------------|
| 1 | Площа території в межах проекту | га | 1.0000 |
| | - площа території забудови | га | 0.3000 |
| | - площа території зелених насаджень обмеженого користування | га | 0.4000 |
| | - площа території твердого покриття | га | 0.3000 |
| 2 | Кількість працюючих | осіб | 49 |

МАСШТАБ 1 : 1000



Ім'я та прізвище: _____
Підпис і дата: _____

| 21033-IT3 | | | | |
|--|--------------|-------|----------------------|-------|
| Боярська міська рада Фастівського району Київської області | | | | |
| Зм. | Кільк. | Аркуш | Відок. | Дата |
| ГАП | Ханенко | | | 2021 |
| Розробив | Краснолуцька | | | |
| Детальний план території об'єктів фізичної культури та спорту в селі Тарасівка | | | Стадія | Аркуш |
| Схема інженерно-технічних заходів цивільного захисту | | | ДПТ | 1 1 |
| | | | ТОВ «УКРНПЦІВІЛЬБУД» | |