

ДЕТАЛЬНИЙ ПЛАН ТЕРИТОРІЇ об'єктів фізичної культури та спорту в с.Тарасівка

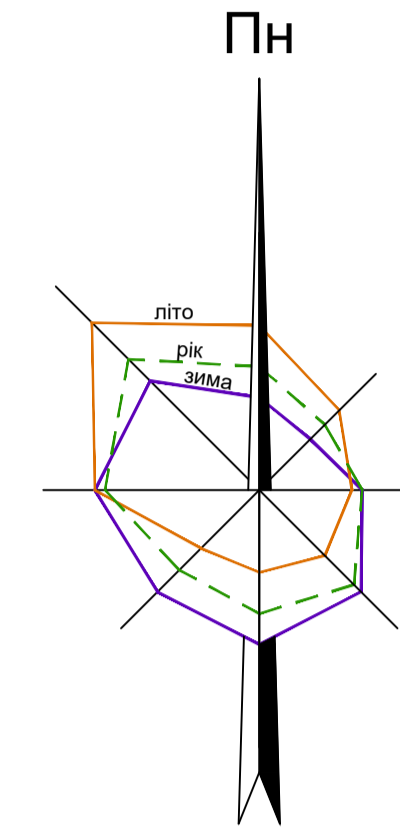
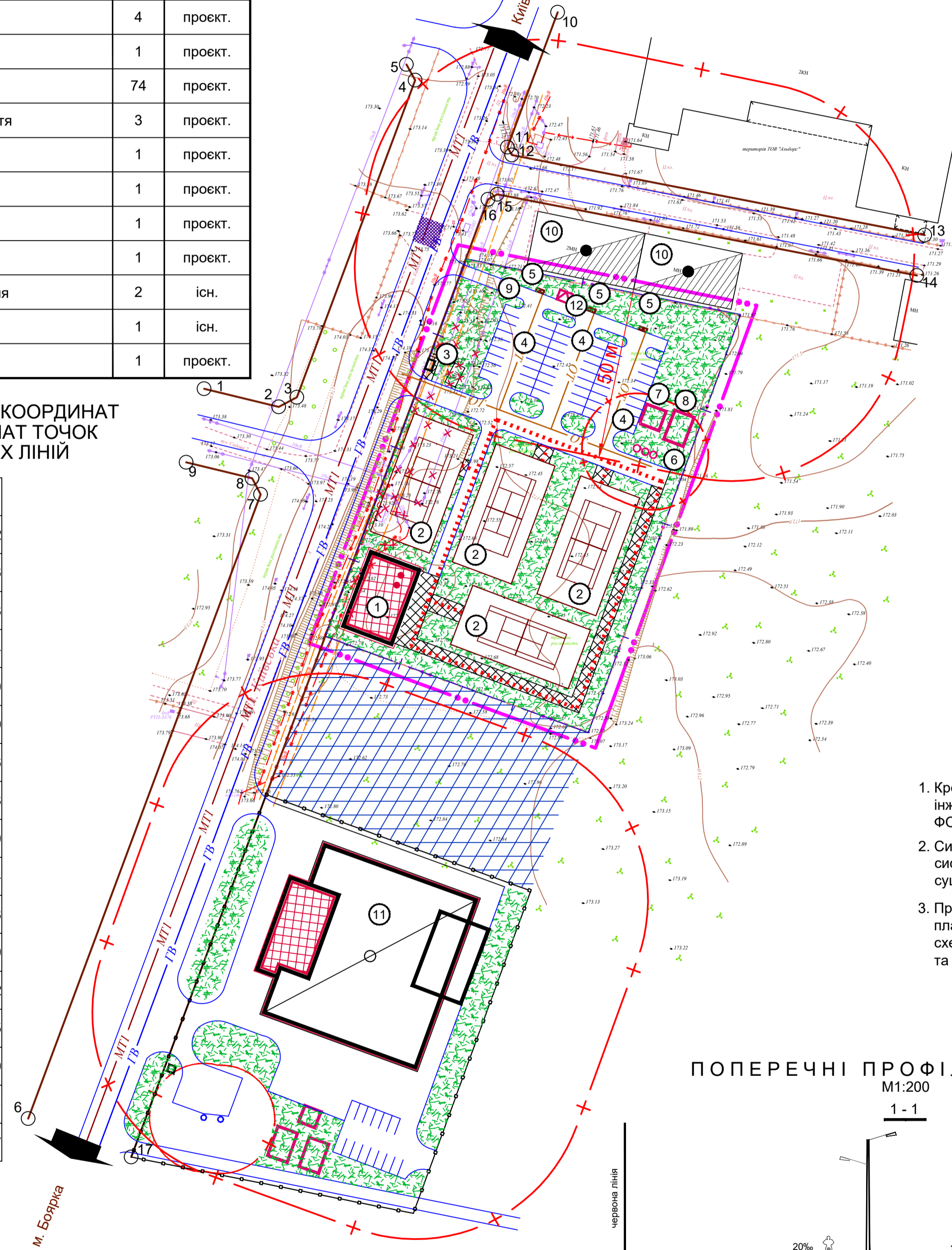
Фастівського району Київської області
Проектний план

ЕКСПЛІКАЦІЯ

Пор. №	Назва об'єкта	Кільк.	Примітка
1	Адміністративна будівля	1	проект.
2	Тенісний kort	4	проект.
3	КПП	1	проект.
4	Гостьова стоянка автомобілів	74	проект.
5	Майданчик контейнерів для сміття	3	проект.
6	Очисні споруди дощових вод	1	проект.
7	Насосна станція дощових вод	1	проект.
8	Резервуар-накопичувач	1	проект.
9	Пожежний виїзд з автостоянки	1	проект.
10	Виробничо-складське приміщення	2	існ.
11	Підприємство напівфабрикатів	1	існ.
12	Трансформаторна підстанція	1	проект.

ВІДОМІСТЬ ГЕОДЕЗИЧНИХ КООРДИНАТ
ГЕОДЕЗИЧНИХ КООРДИНАТ ТОЧОК
ПЕРЕЛОМУ ЧЕРВОНИХ ЛІНІЙ

N	X	Y
1	568839.9635	358292.9132
2	568834.6800	358314.6186
3	568837.4822	358319.9018
4	568929.7575	358354.2874
5	568934.3302	358351.7700
6	568627.6076	358241.6939
7	568809.2264	358309.3726
8	568813.9207	358306.8828
9	568818.5877	358287.7100
10	568949.5229	358395.8024
11	568910.2397	358381.1638
12	568907.9850	358382.4289
13	568884.6961	358502.5662
14	568872.9154	358500.2825
15	568896.5851	358378.1809
16	568895.0916	358375.5190
17	568616.4337	358271.6797



УМОВНІ ПОЗНАЧЕННЯ

Існуючі	Проектні	Назва
		Будівля громадська
		Будівля, споруда, що підлягає знесенню
		Будівля та споруда виробнича
		Дорога, вулиця а) з твердим покриттям б) ґрунтова
		Зупинка громадського транспорту
		Червоні лінії вулиць
		Автостоянка
		Пішохідні площі, алеї
		Територія об'єктів обслуговування, торгівлі та інших видів підприємницької діяльності
		Територія зелених насаджень обмеженого користування
		Межа земельної ділянки
		Межа території проектування
		Межа санітарно-захисної зони
		Межа охоронної зони
		Трансформаторна підстанція
		Повітряна лінія електропередачі високої напруги
		Підземна кабельна лінія електропередачі високої напруги
		Підземна кабельна лінія електрозв'язку
		Майданчик контейнерів для сміття
		В'їзні ворота
		Основні шляхи руху пішоходів
		Головна вулиця
		Напрямки руху обслуговуючого транспорту
		Маршрутний автобус №812
		Точка перелому

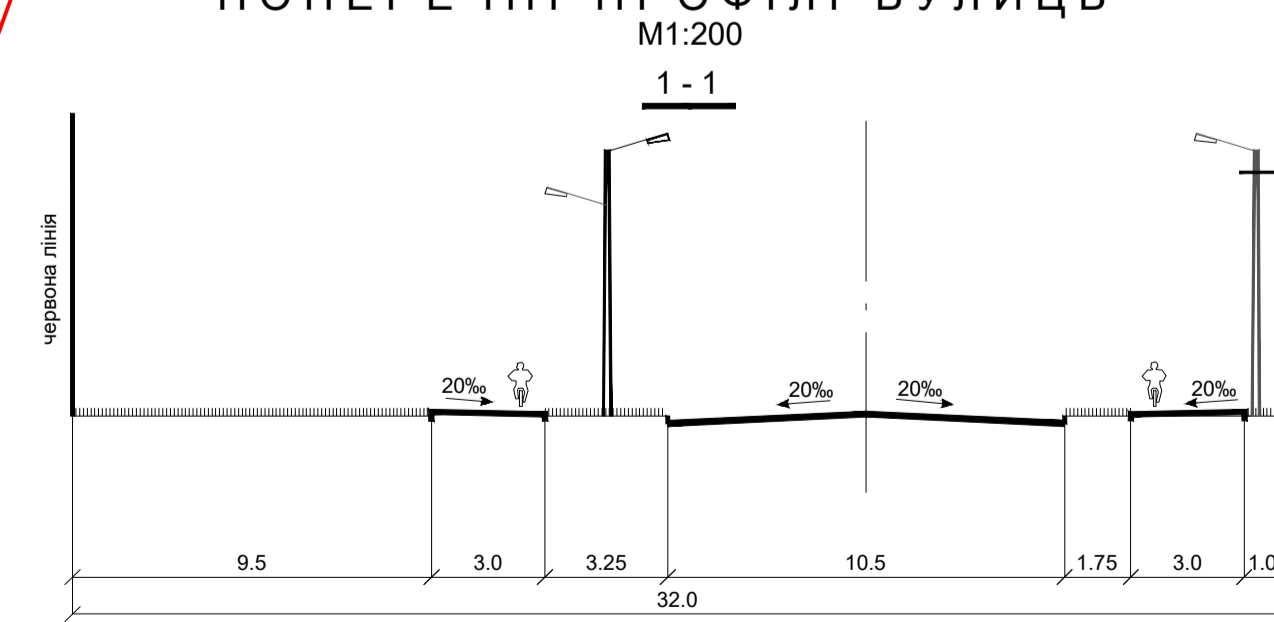
ПРИМІТКИ

- Креслення марки ГП розроблено на матеріалах інженерно-топографічного плану, виконаного ФОП Літвінчук С.О. в 2021 році в М 1:500
- Система висот - Балтійська, система координат - 1963 року, суцільні горизонталі проведено через 0.5 м.
- Проектний план поєднано зі схемою прогнозованих планувальних обмежень, планом червоних ліній, схемою організації руху транспорту і пішоходів та з кресленням поперечних профілів вулиць

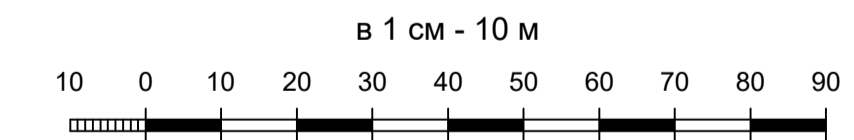
ОСНОВНІ ТЕХНІКО-ЕКОНОМІЧНІ ПОКАЗНИКИ

Пор. №	Назва показника	Од. виміру	За проектом
1	Площа території в межах проекту	га	1.0000
	- площа території забудови	га	0.3000
	- площа території зелених насаджень обмеженого користування	га	0.4000
	- площа території твердого покриття	га	0.3000
2	Кількість працюючих	осіб	49

ПОПЕРЕЧНІ ПРОФІЛІ ВУЛИЦЬ



МАСШТАБ 1 : 1000



Ім'я № оригін. Підпис і дата. Взам. інв. №

Зм.	Кільк.	Аркул.	Відок.	Підпис	Дата	21033-ГП			
					2021	Боярська міська рада Фастівського району Київської області			
ГАП	Ханенко					Детальний план території об'єктів фізичної культури та спорту в селі Тарасівка	Стадія	Аркул.	Аркулів
Розробив	Краснолуцька					Проектний план	ДПТ	3	1
							ТОВ «УКРНПЦІВІЛЬБУД»		