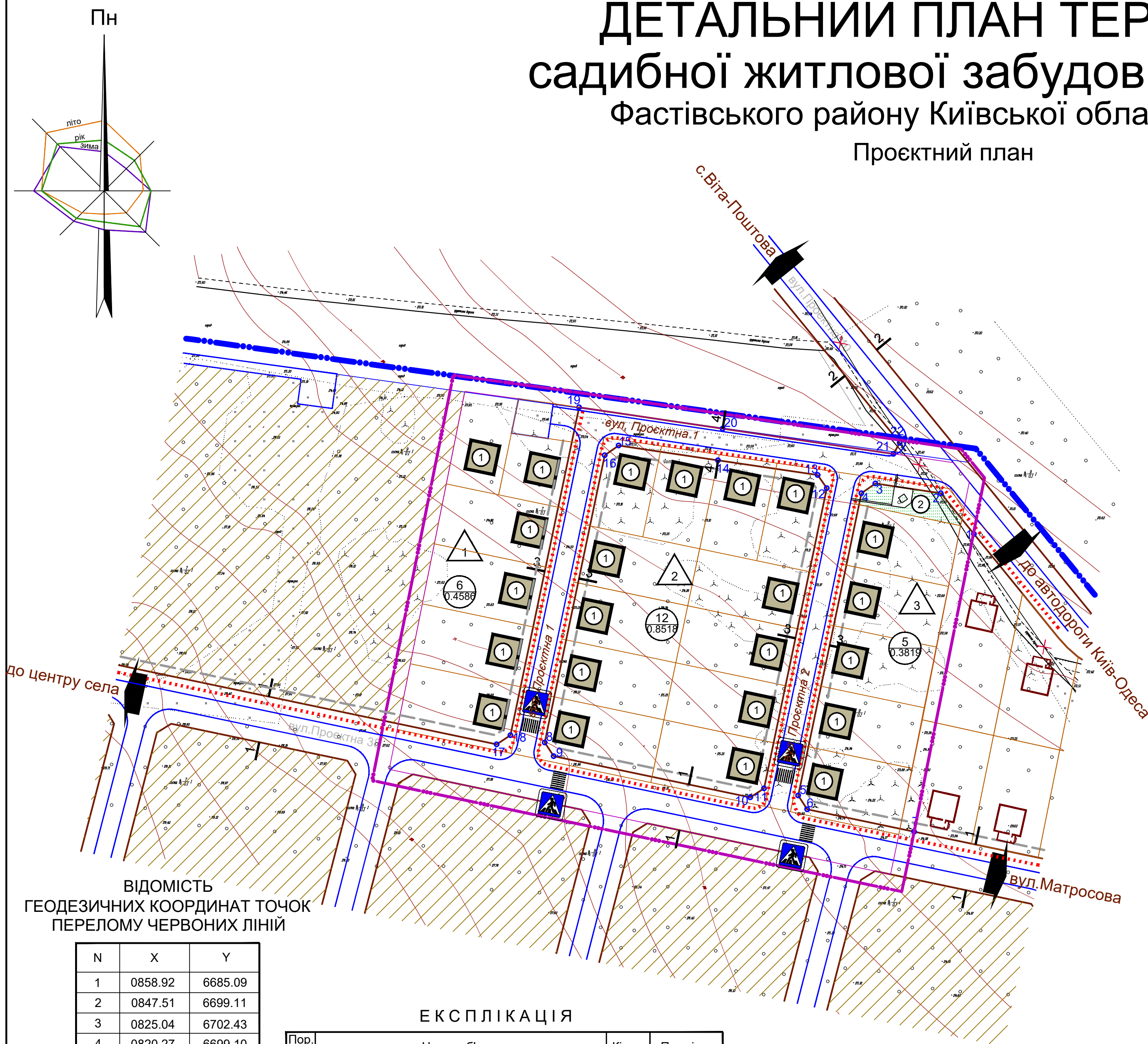


ДЕТАЛЬНИЙ ПЛАН ТЕРИТОРІЇ садибної житлової забудови в с. Нове Фастівського району Київської області

Проектний план



ОСНОВНІ ТЕХНІКО-ЕКОНОМІЧНІ ПОКАЗНИКИ

Пор. №	Назва показника	Од. виміру	За проектом
1	Площа території в межах проекту в т.ч.:	га	2.4257
	- площа території житлової забудови	га	1.6676
	- площа території зелених насаджень загального користування	га	0.0274
	- площа території вулиць і доріг	га	0.7307
2	Чисельність населення	осіб	69
3	Щільність населення	осіб./га	27
4	Кількість житлових будинків	шт.	23
5	Площа присадибної ділянки	га	від 0.0500 до 0.0800
6	Довжина вулиць	км	0.609

УМОВНІ ПОЗНАЧЕННЯ

Існуючі	Проектні	Назва
		Житловий будинок
		Дорога, вулиця
		Межа кадастрова земельної ділянки
		Межа території проектування
		Межа території населеного пункту
		Територія садибної житлової забудови
		Територія зелених насаджень обмеженого користування
		Лінія регулювання житлової забудови
		Межа санітарно-захисної зони
		Повітряна лінія електропередачі високої напруги
		Повітряна лінія електропередачі високої напруги, яку передбачено до закладання в кабель
		Точка перелому червоних ліній
		Напрямки руху обслуговуючого транспорту
		Основні шляхи руху пішоходів
		Пішохідний перехід
		Номер кварталу
		Кількість ділянок Площа кварталу

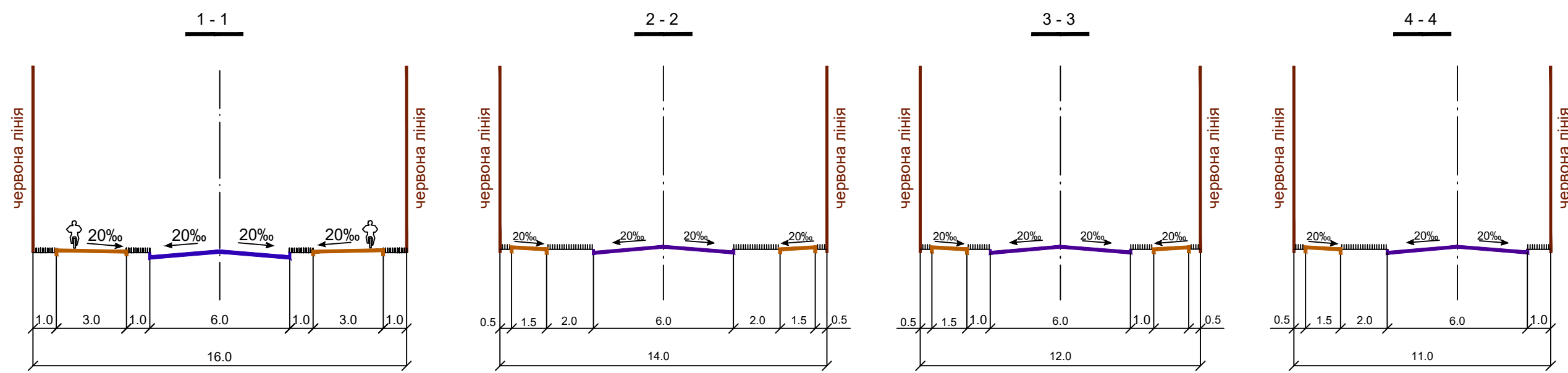
ВІДОМІСТЬ ГЕОДЕЗИЧНИХ КООРДИНАТ ТОЧОК ПЕРЕЛОМУ ЧЕРВОНИХ ЛІНІЙ

N	X	Y
1	0858.92	6685.09
2	0847.51	6699.11
3	0825.04	6702.43
4	0820.27	6699.10
5	0798.54	6595.29
6	0801.64	6590.56
7	0838.38	6582.87
8	0711.43	6613.52
9	0714.52	6608.79
10	0782.06	6594.65
11	0786.80	6597.75
12	0808.37	6700.86
13	0805.24	6705.36
14	0770.99	6710.42
15	0736.84	6715.47
16	0732.07	6712.14
17	0694.95	6612.88
18	0699.68	6615.98
19	0723.25	6728.60
20	0772.60	6721.30
21	0831.27	6712.63
22	0833.42	6716.40

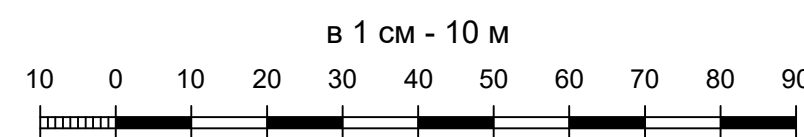
ЕКСПЛІКАЦІЯ

Пор. №	Назва об'єкта	Кільк.	Примітка
1	Садибний житловий будинок	23	проект.
2	Майданчик для ігор дітей дошкільного і молодшого шкільного віку	1	проект.

ПОПЕРЕЧНІ ПРОФІЛІ ВУЛИЦЬ M1:200



МАСШТАБ 1 : 1000



ПРИМІТКИ

- Креслення марки ГП розроблено на матеріалах інженерно-топографічного плану М 1:500, виконаного ФОП Глембоцький П.М. в 2021 році.
- Система висот - Балтійська, система координат - УСК-2000, (1963 року), суцільні горизонталі проведено через 0,5 м.
- Проектний план поєднано зі схемою прогнозованих планувальних обмежень, з планом червоних ліній, схемою організації руху транспорту і пішоходів та кресленням поперечних профілів вулиць.

Г П - 3					
Боярська міська рада Фастівського району Київської області					
Зм.	Кільк.	Аркуш	Чеснок	Підпис	Дата
					2021
ГАП	Яременко				
Розробив	Красюльська				
Детальний план території садибної житлової забудови в с. Нове Фастівського району Київської області				Стадія	Аркуш
Проектний план				ДПТ	3 6

Ім'я № оригін. Підпис. Дата. Взам. №. №