

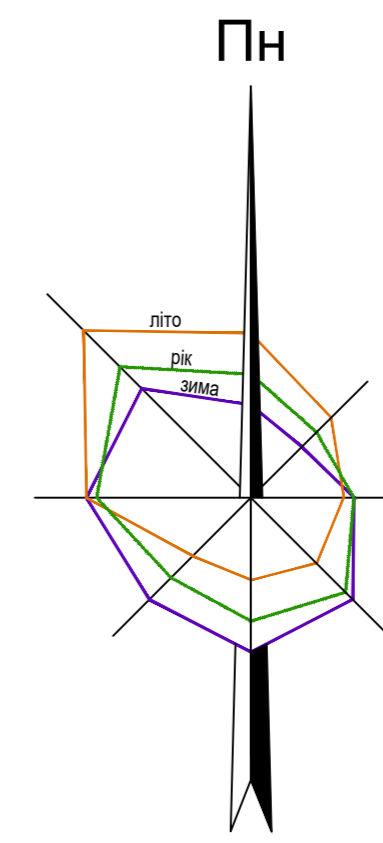
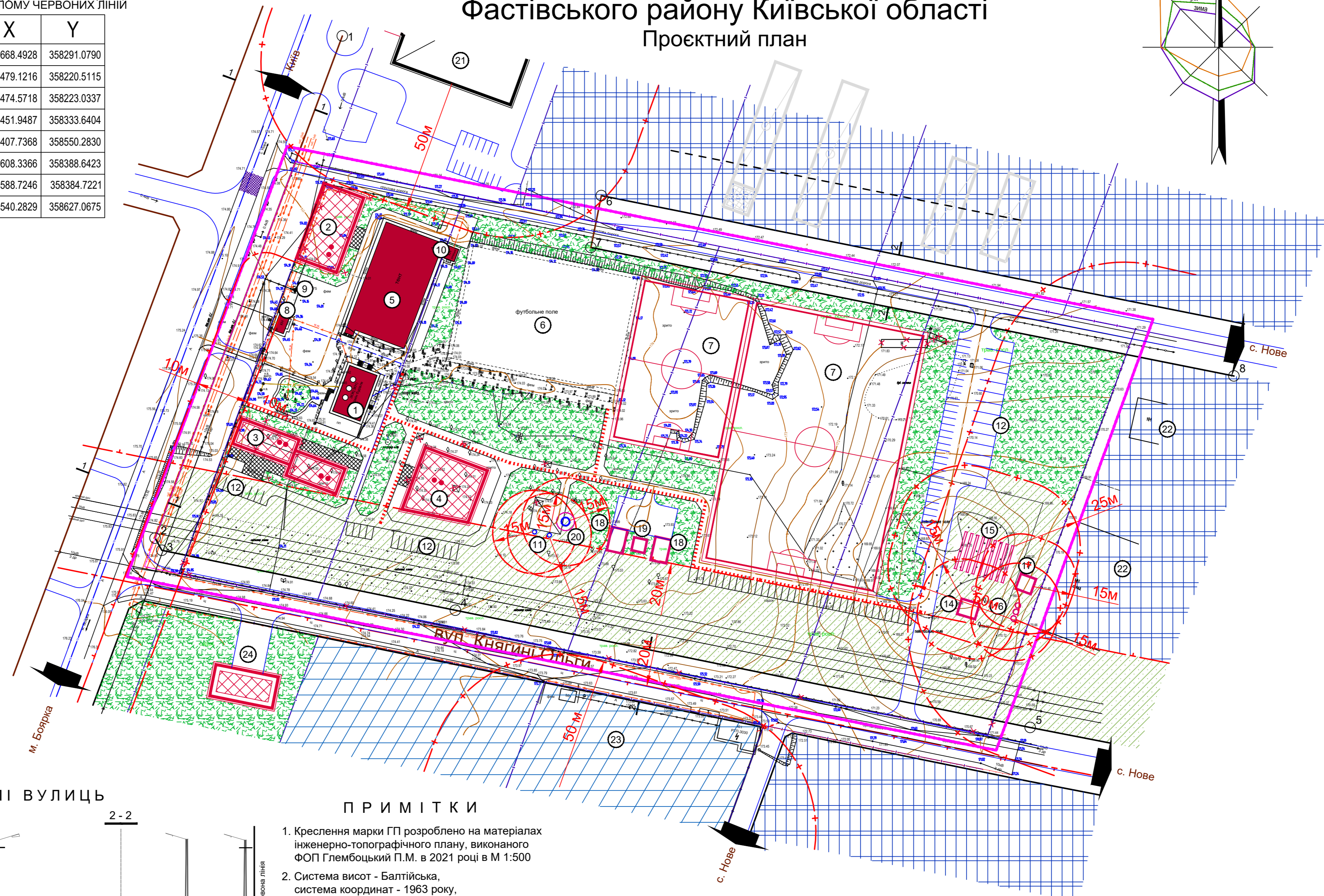
УМОВНІ ПОЗНАЧЕННЯ

Існуючі	Проектні	Назва
		Будівля громадська
		Будівля, споруда, що підлягає демонтажу
		Дорога, вулиця а) з твердим покриттям б) ґрунтова
		Зупинка громадського транспорту
		Червоні лінії вулиць
		Автостоянка
		Пішохідні площі, алеї
		Територія виробничої забудови
		Територія об'єктів обслуговування, торгівлі та інших видів підприємницької діяльності
		Межа земельної ділянки
		Межа території проектування
		Межа санітарно-захисної зони
		Межа охоронної зони
		Межа 1 поясу зони санітарної охорони
		Лінія регулювання джерел забруднення атмосфери організованих викидів
		Артезіанська свердловина
		Трансформаторна підстанція
		Водопровід господарсько-питний
		Повітряна лінія електропередачі високої напруги
		Повітряна лінія електропередачі низької напруги
		Підземна кабельна лінія електропередачі високої напруги
		Підземна кабельна лінія електропередачі низької напруги
		Майданчик контейнерів для сміття
		В'їзні ворота
		Основні шляхи руху пішоходів
		Головна вулиця
		Напрямки руху обслуговуючого транспорту

ВІДОМІСТЬ ГЕОДЕЗИЧНИХ КООРДИНАТ ТОЧОК ПЕРЕЛОМУ ЧЕРВОНИХ ЛІНІЙ

N	X	Y
1	568668.4928	358291.0790
2	568479.1216	358220.5115
3	568474.5718	358223.0337
4	568451.9487	358333.6404
5	568407.7368	358550.2830
6	568608.3366	358386.6423
7	568588.7246	358384.7221
8	568540.2829	358627.0675

ДЕТАЛЬНИЙ ПЛАН ТЕРИТОРІЇ
об'єктів фізичної культури та спорту
в с.Тарасівка
Фастівського району Київської області
Проектний план



ЕКСПЛІКАЦІЯ

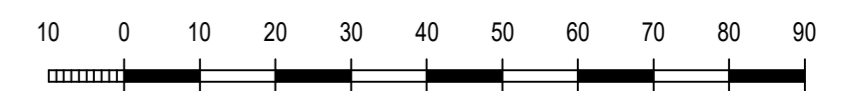
Пор. №	Назва об'єкта	Кільк.	Примітка
1	Адміністративна будівля	1	існ.
2	Поліклініка	1	проект.
3	Хостел	1	проект.
4	Спортивна школа	1	існ.
5	Крите футбольне поле	1	існ.
6	Футбольне поле	1	існ.
7	Футбольне поле	2	проект.
8	КПП	1	існ.
9	Трансформаторна підстанція	1	існ.
10	Котельня	1	існ.
11	Артезіанська свердловина	1	проект.
12	Гостьова стоянка автомобілів	1	проект.
13	Майданчик контейнерів для сміття	1	проект.
14	Очисні споруди господарсько-побутових вод	1	проект.
15	Фільтруючі траншеї	1	проект.
16	Очисні споруди дощових вод	1	проект.
17	Резервуар накопичувач з насосом	1	проект.
18	Пожежний резервуар	2	проект.
19	Противопожежна насосна станція	1	проект.
20	Водонапірна вежа	1	проект.
21	Підприємство напівфабрикатів	1	існ.
22	Виробничо-складське приміщення	2	існ.
23	Друкарня	1	існ.
24	Пожедепо на 2 машини	1	проект.

ОСНОВНІ ТЕХНІКО-ЕКОНОМІЧНІ ПОКАЗНИКИ

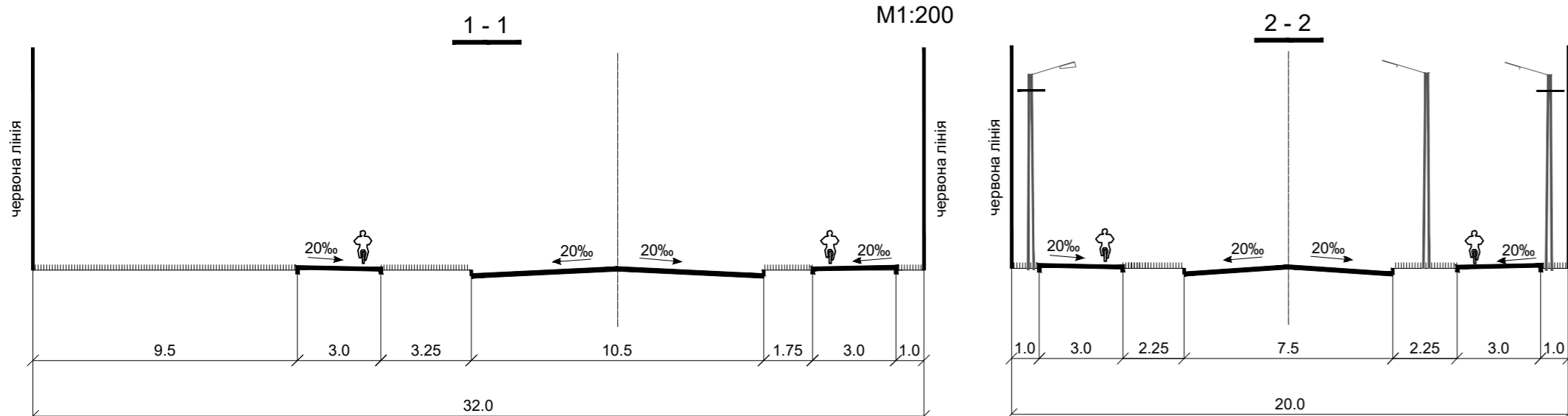
Пор. №	Назва показника	Од. виміру	За проект.
1	Площа території в межах проекту	га	5.2000
	- площа території забудови	га	1.5000
	- площа території зелених насаджень обмеженого користування	га	1.0000
	- площа території зелених насаджень спец призначення	га	1.3000
	- площа території вулиць і доріг	га	0.4500
	- площа території твердого покриття	га	0.9500
	Кількість працюючих	осіб	41

МАСШТАБ 1 : 1000

в 1 см - 10 м



ПОПЕРЕЧНІ ПРОФІЛІ ВУЛИЦЬ



ПРИМІТКИ

- Креслення марки ГП розроблено на матеріалах інженерно-топографічного плану, виконаного ФОП Глембоцький П.М. в 2021 році в М 1:500
- Система висот - Балтійська, система координат - 1963 року, сучільні горизонталі проведено через 0.5 м.
- Проектний план поєднано зі схемою прогнозованих планувальних обмежень, схемою руху транспорту і пішоходів, з планом червоних ліній та з кресленням поперечних профілів вулиць

21008-ГП				
Боярська міська територіальна громада Фастівського району Київської області				
Зм.	Кільк.	Архув.	Недок.	Дата
				2021
ГАП	Ханенко			
Розробив	Краснолуцка			
Проектний план			Стадія	Архув.
			ДПТ	3
			Архув.	1
			ТОВ «УКРНПЦІВІЛЬБУД»	