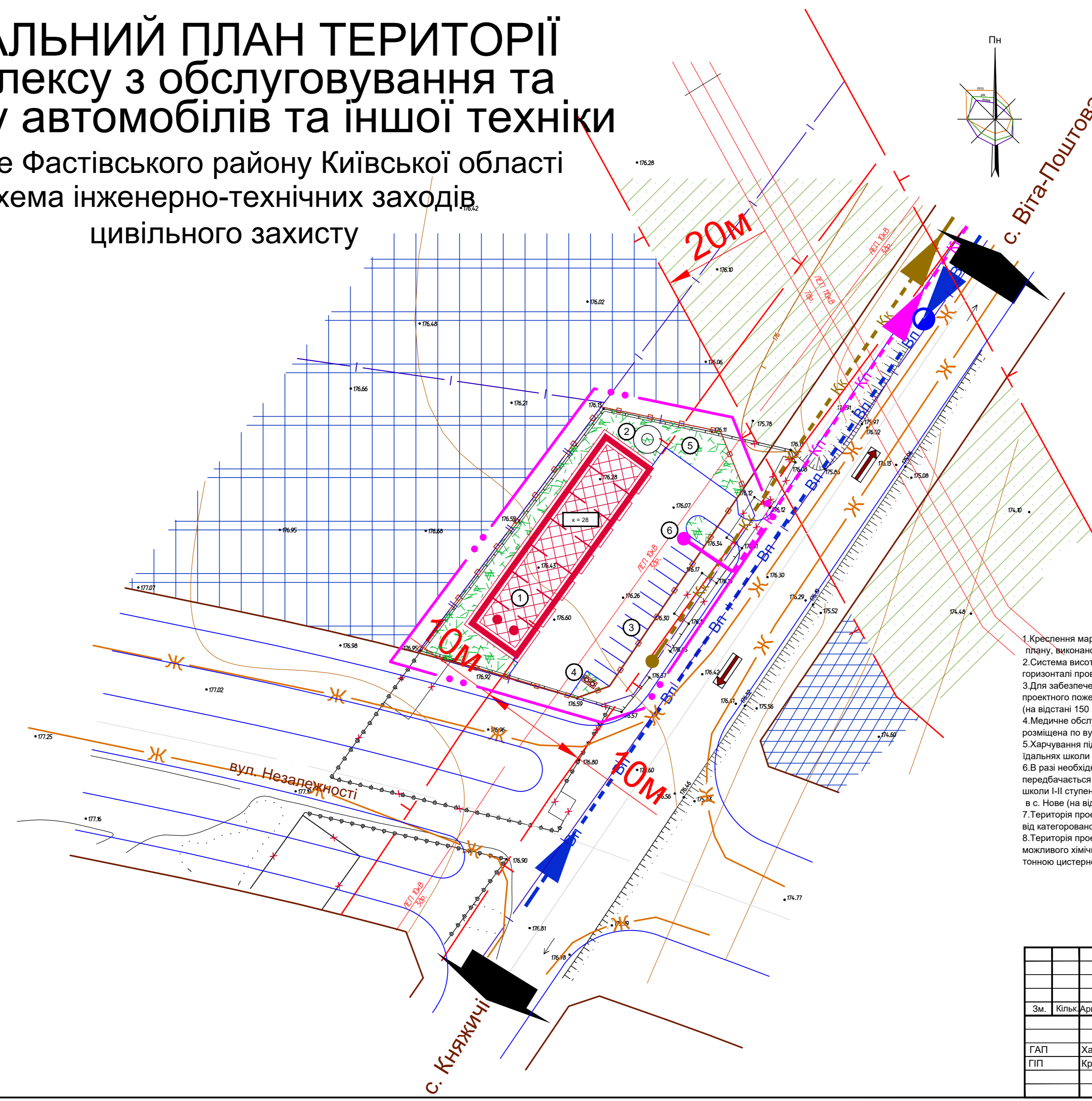


УМОВНІ ПОЗНАЧЕННЯ

Існуючі	Проектні	Назва
		Будівля громадська
		Будівля, споруда, що підлягає знесенню
		Будівля та споруда виробнича
		Дорога, вулиця а) з твердим покриттям б) ґрунтова
		Зупинка громадського транспорту
		Червоні лінії вулиць
		Автостоянка
		Межа земельної ділянки
		Межа території проектування
		Територія об'єктів обслуговування, торгівлі та інших видів підприємницької діяльності
		Територія виробничої забудови
		Територія зелених насаджень спец. призначення
		Територія зелених насаджень обмеженого користування
		Межа охоронної зони
		Повітряна лінія електропередачі високої напруги
		Майданчик контейнерів для сміття
		Мережа господарсько-питного водопроводу з пожежним гідрантом
		Самопливна каналізаційна мережа відведення поверхневих стічних вод
		Самопливна каналізаційна мережа господарсько-побутової каналізації
		Чисельність населення, що потребує евакуації
		Жовті лінії вулиць
		Шляхи евакуації

# ДЕТАЛЬНИЙ ПЛАН ТЕРИТОРІЇ КОМПЛЕКСУ з обслуговування та ремонту автомобілів та іншої техніки в с. Нове Фастівського району Київської області

## Схема інженерно-технічних заходів цивільного захисту



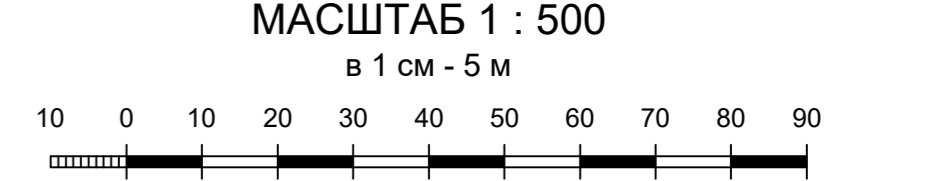
ЕКСПЛІКАЦІЯ

Пор. №	Назва об'єкта	Кільк.	Примітка
1	СТО з адмінприміщеннями та магазином	1	проект.
2	Майданчик для відпочинку	1	проект.
3	Гостьова стоянка легкових автомобілів	1	проект.
4	Майданчик контейнерів для сміття	1	проект.
5	Трансформаторна підстанція	1	проект.
6	Сепаратор нафтопродуктів	1	проект.

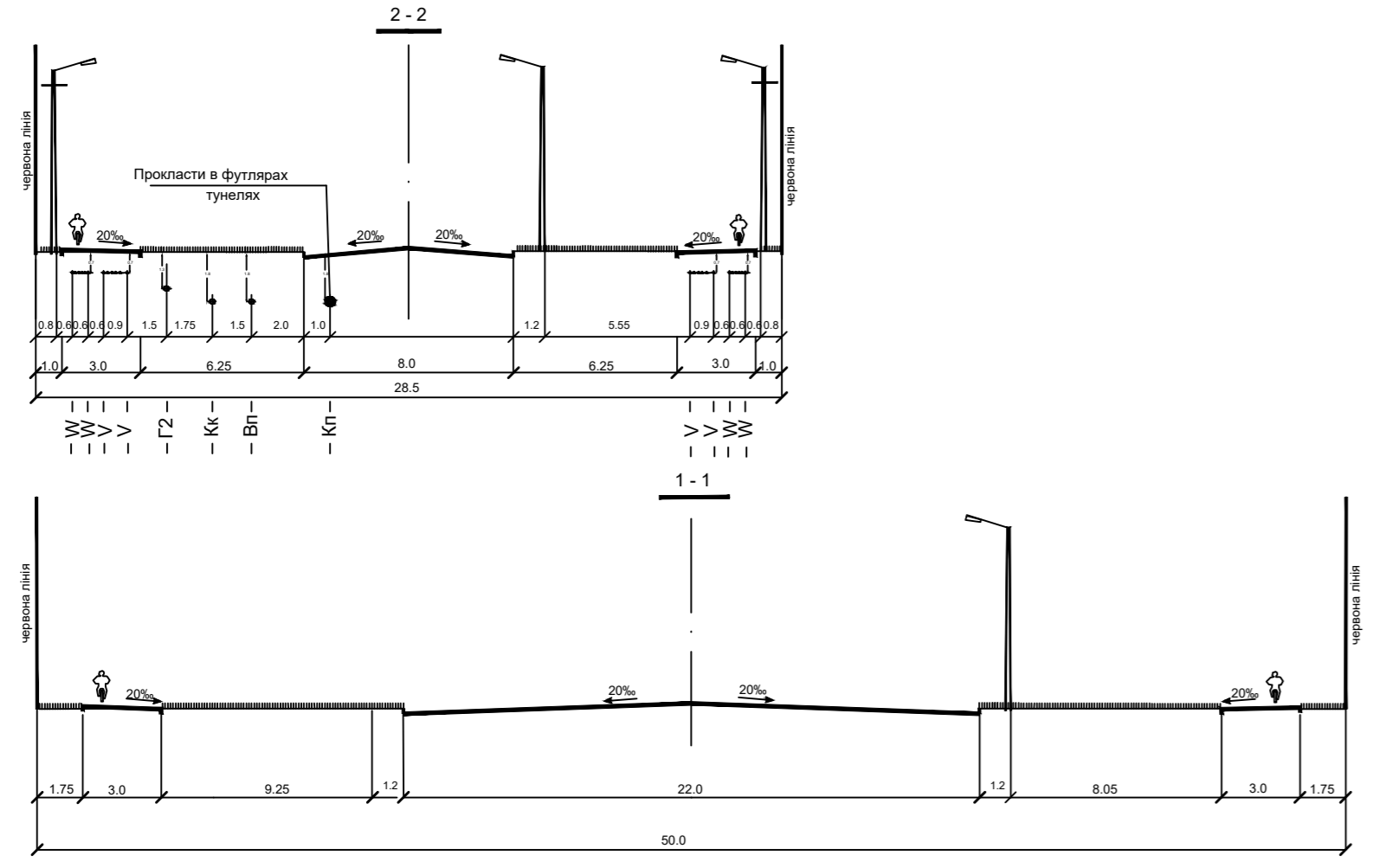
ОСНОВНІ ТЕХНІКО-ЕКОНОМІЧНІ ПОКАЗНИКИ

Пор. №	Назва показника	Од. виміру	За проектом
1	Площа території в межах проекту	га	0.1920
	Площа території СТО на 6 постів з адміністративною будівлею та магазином	га	0.1710
	в т.ч.: - площа території забудови	га	0.0420
	- площа території зелених насаджень обмеженого користування	га	0.0314
	- площа території вулиць і доріг	га	0.0976
	Кількість працюючих	осіб	28
	Щільність забудови	%	25
2	Площа території в межах червоних ліній	га	0.0210

- ПРИМІТКИ
- Креслення марки ГП розроблено на матеріалах інженерно-топографічного плану, виконаного ФОП Лівничук С.О. в 2019 році в М 1:500.
  - Система висот - Балтійська, система координат - 1963 року, сучільні горизонталі проведені через 0.5 м.
  - Для забезпечення пожежної безпеки території передбачається використання проектного пожежного депо в с. Нове, що розміщене по вул. Проектна, 33 (на відстані 150 м від території проектування).
  - Медичне обслуговування передбачається в с. Тарасівка амбулаторії ЗПСМ, що розміщена по вул. Шевченка.
  - Харчування під час НС передбачається в закладах громадського харчування, їдальнях школи та дитячих дошкільних установах с. Нове.
  - В разі необхідності проведення часткової евакуації передбачається використання ЗЕП на території проектного загальноосвітньої школи І-ІІ ступенів, що розміщена по вул. Івана Миколайчука, в с. Нове (на відстані 920 м від території проектування).
  - Територія проектування потрапляє в зону можливих сильних руйнувань від категоризованого об'єкта.
  - Територія проектування потрапляє в I зону впливу (2.5 км) можливого хімічного забруднення від можливої аварії із 60-ти тонною цистерною з хлором на магістральній залізниці.



ПОПЕРЕЧНІ ПРОФІЛІ ВУЛИЦЬ  
М 1:200



Взам. №  
Лист № оригін.  
Підпис, дата

21028-IT3				
Боярська міська рада Фастівського району Київської області				
Зм.	Кільк.	Аркуш	Модок.	Підпис
				Дата
				2021
ГАП	Ханенко			Детальний план території комплексу з обслуговування та ремонту автомобілів та іншої техніки в с. Нове
ПП	Краснолуцька			Схема інженерно-технічних заходів цивільного захисту
		Стадія	Аркуш	Аркушів
		ДПТ	1	1
ТОВ «УКРНПЦІВІЛЬБУД»				