

УМОВНІ ПОЗНАЧЕННЯ

Існуючі	Проектні	Назва
		Будівля громадська
		Будівля, споруда, що підлягає знесенню
		Будівля та споруда виробнича
		Дорога, вулиця а) з твердим покриттям б) ґрунтова
		Зупинка громадського транспорту
		Червоні лінії вулиць
		Автостоянка
		Межа земельної ділянки
		Межа території проектування
		Територія об'єктів обслуговування, торгівлі та інших видів підприємницької діяльності
		Територія виробничої забудови
		Територія зелених насаджень спец. призначення
		Територія зелених насаджень обмеженого користування
		Межа охоронної зони
		Повітряна лінія електропередачі високої напруги
		Майданчик контейнерів для сміття
		Автостоянка
		Напрямки руху обслуговуючого транспорту
		Головна вулиця
		Світлофор
		Маршрутний автобус №1
		Маршрутний автобус №825
		Зупинка громадського транспорту

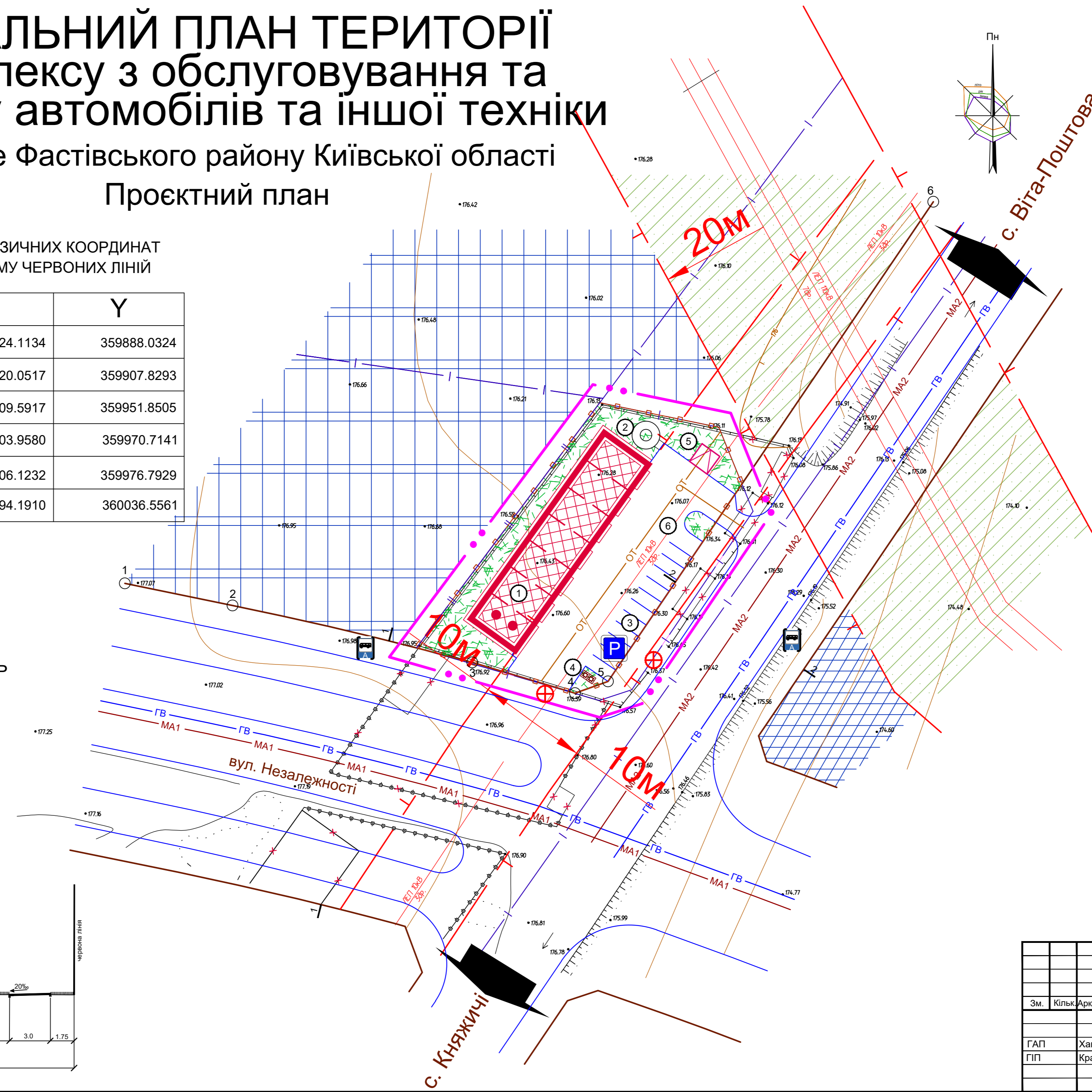
ДЕТАЛЬНИЙ ПЛАН ТЕРИТОРІЇ КОМПЛЕКСУ З ОБСЛУГОВУВАННЯ ТА РЕМОНТУ АВТОМОБІЛІВ ТА ІНШОЇ ТЕХНІКИ

в с. Нове Фастівського району Київської області

Проектний план

ВІДОМІСТЬ ГЕОДЕЗИЧНИХ КООРДИНАТ
ТОЧОК ПЕРЕЛОМУ ЧЕРВОНИХ ЛІНІЙ

N	X	Y
1	566924.1134	359888.0324
2	566920.0517	359907.8293
3	566909.5917	359951.8505
4	566903.9580	359970.7141
5	566906.1232	359976.7929
6	566994.1910	360036.5561



ЕКСПЛІКАЦІЯ

Пор. №	Назва об'єкта	Кільк.	Примітка
1	СТО з адмінприміщеннями та магазином	1	проект.
2	Майданчик для відпочинку	1	проект.
3	Гостьова стоянка легкових автомобілів	1	проект.
4	Майданчик контейнерів для сміття	1	проект.
5	Трансформаторна підстанція	1	проект.
6	Сепаратор нафтопродуктів	1	проект.

ОСНОВНІ ТЕХНІКО-ЕКОНОМІЧНІ ПОКАЗНИКИ

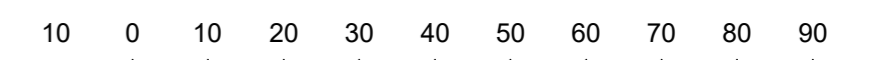
Пор. №	Назва показника	Од. виміру	За проектом
1	Площа території в межах проекту	га	0.1920
	Площа території СТО на 6 постів з адміністративною будівлею та магазином	га	0.1710
	в т.ч.: - площа території забудови	га	0.0420
	- площа території зелених насаджень обмеженого користування	га	0.0314
	- площа території вулиць і доріг	га	0.0976
	Кількість працюючих	осіб	28
	Щільність забудови	%	25
2	Площа території в межах червтих ліній	га	0.0210

ПРИМІТКИ

- Креслення марки ГП розроблено на матеріалах інженерно-топографічного плану, виконаного ФОП Тартмін в 2021 році в М 1:500
- Система висот - Балтійська, система координат - 1963 року, суцільні горизонталі проведено через 0.5 м.
- Проектний план поєднано зі схемою прогнозованих планувальних обмежень, планом червоних ліній, схемою організації руху транспорту і пішоходів та з кресленням поперечних профілів вулиць

МАСШТАБ 1 : 500

в 1 см - 5 м

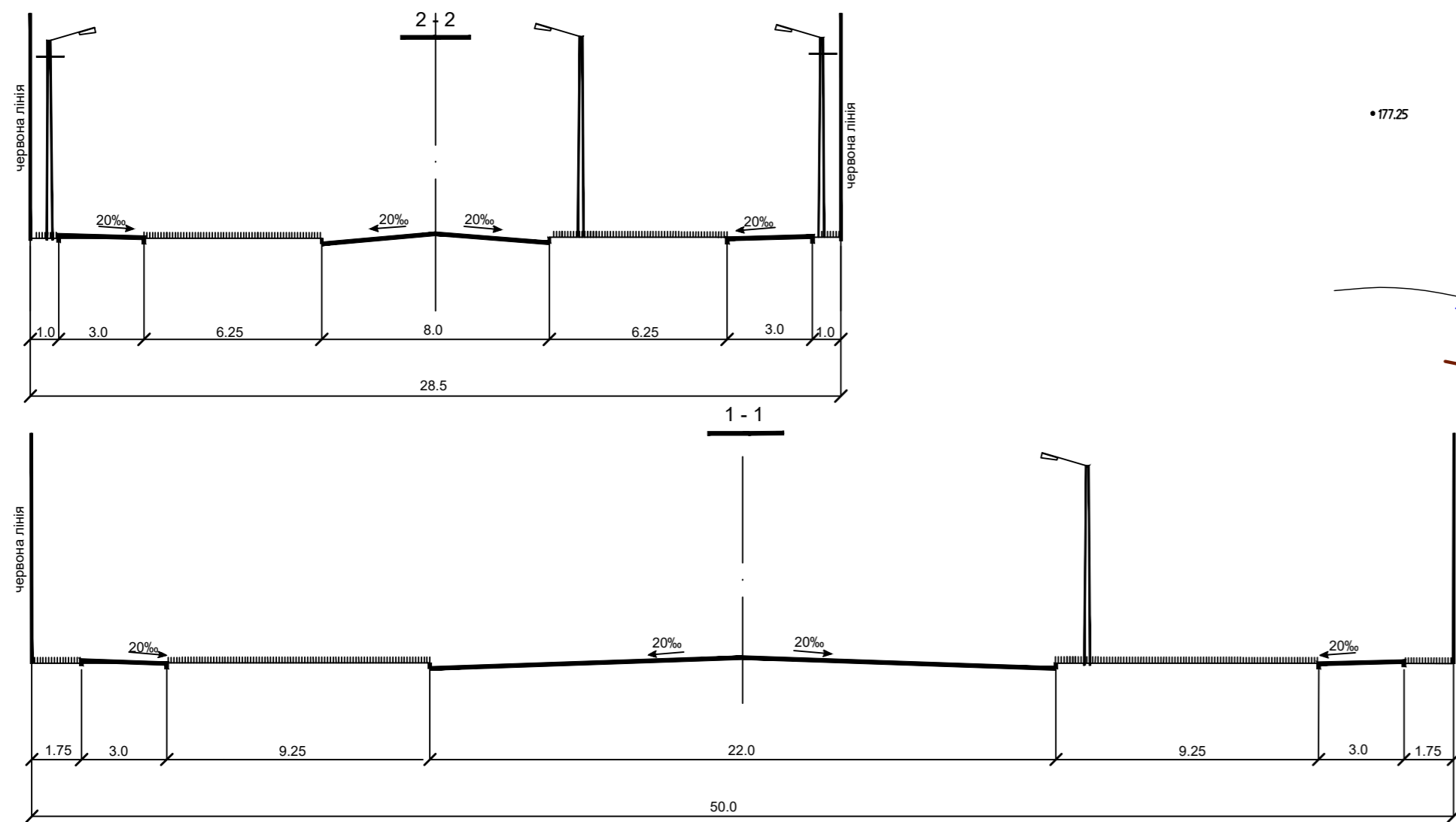


21028-ГП

Боярська міська територіальна громада
Фастівського району Київської області

Зм.	Кільк.	Аркуш	Недод.	Підпис	Дата
					2021
ГАП	Ханенко				
ПП	Краснолуцька				
Детальний план території комплексу з обслуговування та ремонту автомобілів та іншої техніки в с. Нове					
Проектний план					
Стадія	Аркуш	Аркушів			
ДПТ	3	1			
ТОВ «УКРНПЦІВІЛЬБУД»					

М 1:200 ПОПЕРЕЧНІ ПРОФІЛІ ВУЛИЦЬ



Лист № оригін., Публікація, Взам. інв. №