



М. БОЯРКА КИЇВСЬКОЇ ОБЛАСТІ

ДЕТАЛЬНИЙ ПЛАН ТЕРИТОРІЇ ПІД РЕКОНСТРУКЦІЮ МАГАЗИНУ,
ЗА АДРЕСОЮ: М. БОЯРКА, ВУЛ. МАЯКОВСЬКОГО, 2

СХЕМА ОРГАНІЗАЦІЇ РУХУ ТРАНСПОРТУ ТА ПІШОХІДІВ

М 1:500



УМОВНІ ПОЗНАЧЕННЯ:

МЕЖІ:

	М. БОЯРКА
	ПРИЛЕГЛИХ НАСЕЛЕНИХ ПУНКТИВ
	РОЗРОБКИ ДПТ
	ЗЕМЛЕКОРИСТУВАННЯ

ТЕРИТОРІЇ:

ІСНЮЮЧІ	ПРОЕКТНІ	
		САДИБНОЇ ЖИТЛОВОЇ ЗАБУДОВИ
		БАГАТОКВАРТИРНОЇ ЖИТЛОВОЇ ЗАБУДОВИ
		ГРОМАДСЬКОЇ ЗАБУДОВИ
		ІНЖЕНЕРНИХ СПОРУД
		ГОСПОДАРСЬКИХ БУДІВЕЛЬ
		ЗЕЛЕНИХ НАСАДЖЕНЬ ОБМЕЖЕНОГО КОРИСТУВАННЯ
		ЗЕЛЕНИХ НАСАДЖЕНЬ СПЕЦІАЛЬНОГО ПРИЗНАЧЕННЯ
		ОХОРОННИХ ЗОН ІНЖЕНЕРНИХ СПОРУД
		МАЙДАНЧИКІВ ДЛЯ ЗБОРУ ТПВ
		МОЩЕННЯ

ВУЛИЧНО-ДОРОЖНЯ МЕРЕЖА:

ІСНЮЮЧІ	ПРОЕКТНІ	
		МАГІСТРАЛЬНА ВУЛИЦЯ
		ЖИТЛОВА ВУЛИЦЯ
		ПЕРЕЇЗД ЧЕРЕЗ ЗАЛІЗНИЧНІ КОЛІ ЗАГАЛЬНОГО КОРИСТУВАННЯ
		ПРОЇЗДИ
		ПІШОХІДНІ ДОРІЖКИ
		СПІЛЬНІ ВЕЛОСИПЕДНО-ПІШОХІДНІ ДОРІЖКИ

ПОЗНАЧЕННЯ:

	ЗУПИНКА ГРОМАДСЬКОГО ТРАНСПОРТУ
	СТОЯНКА ДЛЯ ЛЕГКОВИХ АВТОМОБІЛІВ
	ПІШОХІДНИЙ ПЕРЕХІД

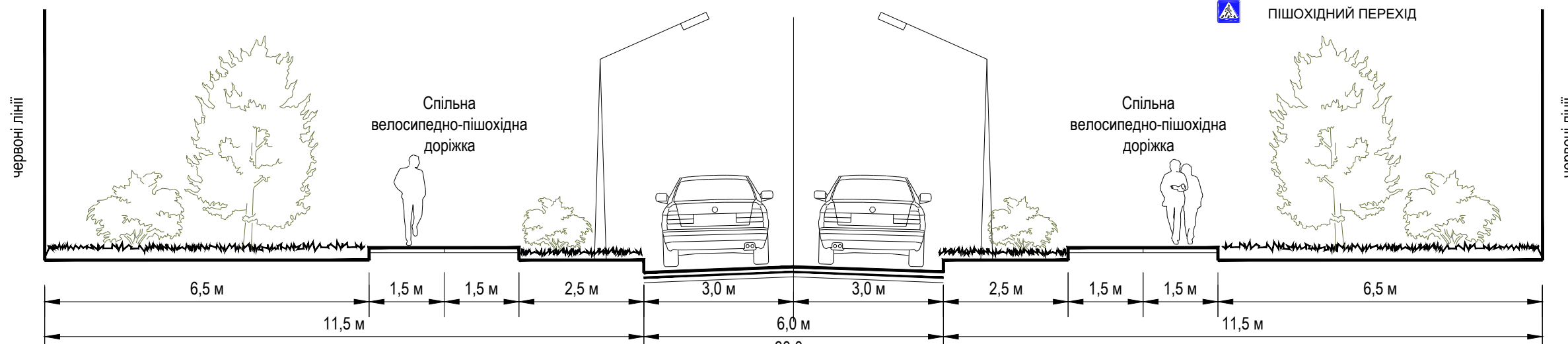
ЕКСПЛІКАЦІЯ:

- Житловий багатоквартирний будинок
- Магазин "Фора"
- Стоматологія
- Магазин продовольчих товарів
- Ринок
- Фотоательє
- ТП
- Дитячий майданчик
- Зупинка громадського транспорту
- Майданчик для збору побутових відходів
- Відкриті автостоянки для тимчасового зберігання автомобілів
- Відкриті автостоянки для тимчасового зберігання автомобілів маломобільних груп населення
- Майданчики для відпочинку

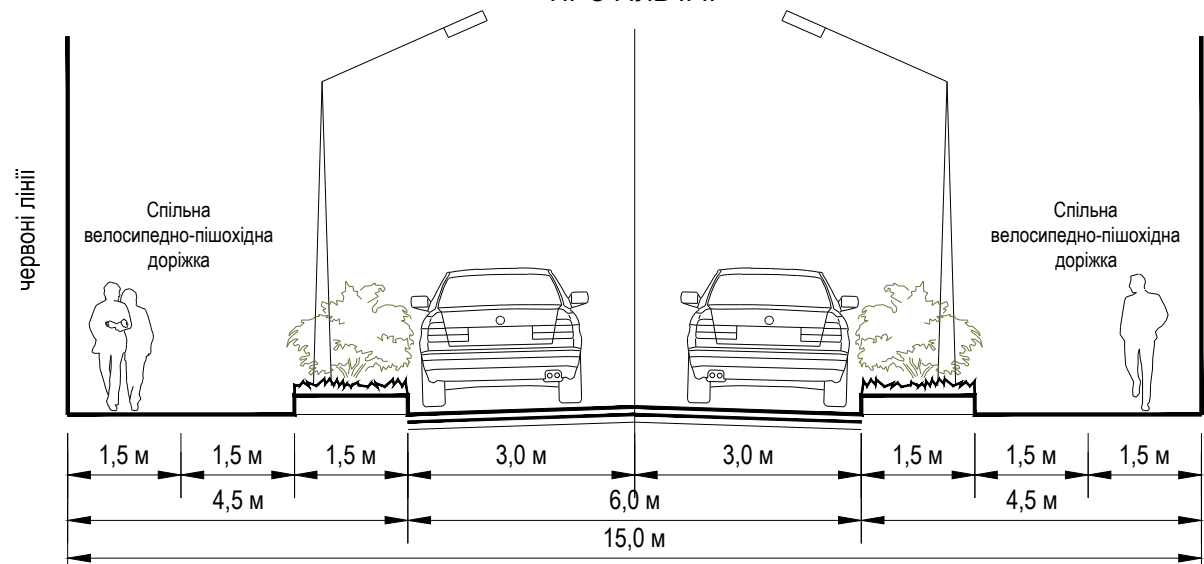
ПОПЕРЕЧНІ ПРОФІЛІ ВУЛИЦЬ

М 1:100

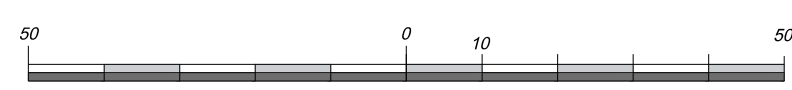
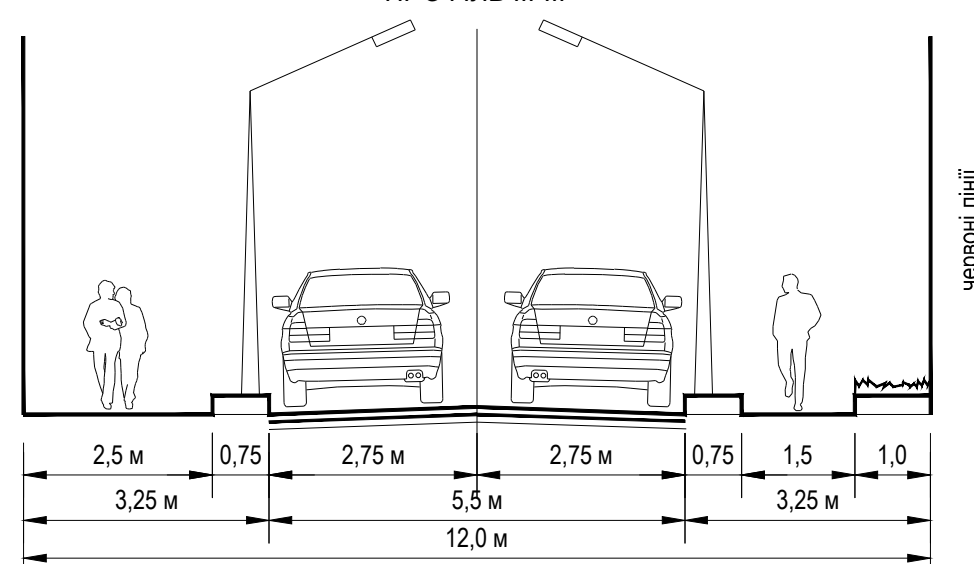
ПРОФІЛЬ I-I



ПРОФІЛЬ II-II



ПРОФІЛЬ III-III



Державне підприємство
"НДПІ Містобудування"