

М. БОЯРКА КИЇВСЬКОЇ ОБЛАСТІ

ДЕТАЛЬНИЙ ПЛАН ТЕРИТОРІЇ ПІД БУДІВНИЦТВО
ЖИТЛОВО-ГОТЕЛЬНОГО КОМПЛЕКСУ ІЗ СПОРТИВНО-
РОЗВАЖАЛЬНИМ ЦЕНТРОМ В М. БОЯРКА,
ВУЛ. Б.ХМЕЛЬНИЦЬКОГО 726 (ПЛОЩЕЮ 0,7 ГА
ТА ПРИЛЕГЛИМИ ТЕРИТОРІЯМИ 2 ГА)

ПЛАН ЧЕРВОНИХ ЛІНІЙ

М 1:500

ТАБЛИЦЯ КООРДИНАТ, ДОВЖИН ТА
ДИРЕКЦІЙНИХ КУТІВ

№	X	Y	Довжина	Кут
1	38 513,762	11 516,446	66,004	056°49'57"
2	38 549,870	11 571,699	11,169	011°05'55"
3	38 560,826	11 573,846	6,072	325°15'47"
4	38 565,818	11 570,394	15,010	056°23'03"
5	38 574,127	11 582,885	6,197	145°23'12"
6	38 569,034	11 586,407	11,453	101°04'28"
7	38 566,830	11 597,654	40,473	056°50'10"
8	38 588,968	11 631,530	11,310	011°50'11"
9	38 600,041	11 633,851	6,654	326°50'07"
10	38 605,606	11 630,214	14,988	056°22'25"
11	38 613,910	11 642,693	6,773	146°41'07"
12	38 608,246	11 646,407	11,320	101°49'34"
13	38 605,933	11 657,492	41,968	056°49'57"
14	38 628,889	11 692,621	11,336	011°57'51"
15	38 639,984	11 694,975	7,653	327°09'41"
16	38 646,411	11 690,821	66,894	057°21'36"
17	38 682,489	11 747,148	128,026	184°37'09"
18	38 554,877	11 736,842	11,276	139°23'16"
19	38 546,321	11 744,177	36,607	094°10'01"
20	38 543,656	11 780,692	15,358	197°28'03"
21	38 529,007	11 776,085	33,195	274°05'39"
22	38 531,379	11 742,970	11,361	229°21'18"
23	38 523,976	11 734,347	27,630	184°37'46"
24	38 496,437	11 732,123	30,003	273°42'27"
25	38 498,381	11 702,182	117,873	004°37'05"
26	38 615,865	11 711,670	7,035	300°41'04"
27	38 619,463	11 705,617	159,919	236°50'12"
28	38 531,984	11 571,750	14,331	210°29'02"
29	38 519,628	11 564,476	20,654	184°08'13"
30	38 499,029	11 562,986	15,003	204°19'11"
31	38 500,164	11 548,027	9,205	074°14'11"
32	38 509,338	11 548,710	7,083	300°32'51"
33	38 512,939	11 542,607	21,451	236°51'03"
34	38 501,206	11 524,651		

УМОВНІ ПОЗНАЧЕННЯ:

МЕЖІ:

- РОЗРОБКИ ДПТ
- ЗЕМЛЕКОРИСТУВАННЯ

ТЕРИТОРІЇ:

- БАГАТОПОВЕРХОВІ ЗАБУДОВИ
- ГРОМАДСЬКОЇ ЗАБУДОВИ
- САДИНОЇ ЗАБУДОВИ
- ДИТЯЧИХ МАЙДАНЧИКІВ
- СПОРТИВНИХ МАЙДАНЧИКІВ
- КОМУНАЛЬНОЇ ЗАБУДОВИ
- ЗОН ВІДПОЧИНКУ
- ЗЕЛЕНИХ НАСАДЖЕНЬ ЗАГАЛЬНОГО КОРИСТУВАННЯ (ПАРКОВА ЗОНА)
- ЗЕЛЕНИХ НАСАДЖЕНЬ ЗАГАЛЬНОГО КОРИСТУВАННЯ (ПАРКОВА ЗОНА)
- ВБУДОВАНІ ГРОМАДСЬКІ ПРИМІЩЕННЯ
- ДВОХРИВНЕВА СТОЯНКА (РЕЗЕРВ)

ІНЖЕНЕРНІ МЕРЕЖІ:

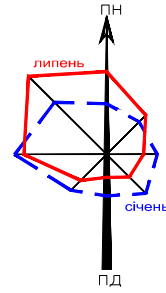
- ГАЗОПРОВІД
- ЛЕП
- МЕРЕЖА ВОДОПРОВОДУ
- САМОПЛИВНА ГОСПОДАРСЬКО-ПОБУДОВА КАНАЛІЗАЦІЯ
- ДОШКІВА ЗАХИСТА МЕРЕЖА КАНАЛІЗАЦІЇ
- ТЕЛОПОСТАЧАННЯ (НЕДЮЧА)
- МІСЦЕВОГО ЗНАЧЕННЯ
- ПРОЗІДИ
- ПІШХОДНІ ДОРІЖКИ
- ТИММАСОВИЙ ПРОЗІД

САНИТАРНО-ЗАХИСНІ ЗОНИ:

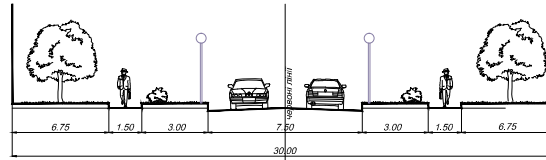
- СПОРТКОМПЛЕКСУ
- ЛЕП 10мВ

ВУЛИЦІ ТА ДОРОГИ:

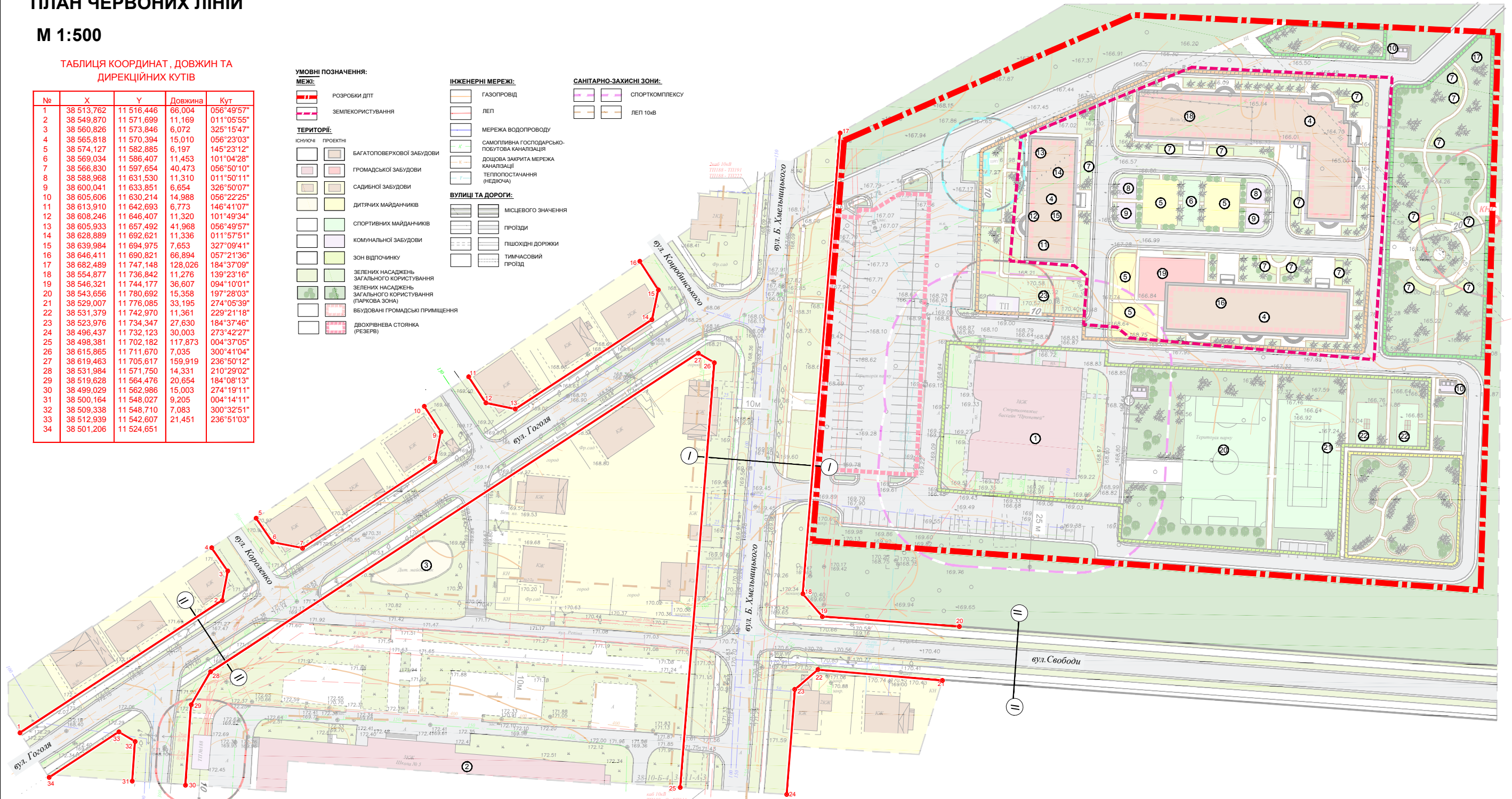
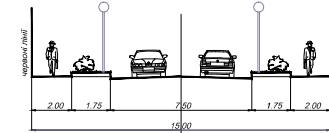
- МІСЦЕВОГО ЗНАЧЕННЯ
- ПРОЗІДИ
- ПІШХОДНІ ДОРІЖКИ
- ТИММАСОВИЙ ПРОЗІД



ПРОФІЛЬ І-І:



ПРОФІЛЬ ІІ-ІІ:



ЕКСПЛІКАЦІЯ:

- СПОРТКОМПЛЕКС, БАСЕЙН "ПРОМЕТЕЙ"
- ШКОЛА №5
- ДИТЯЧИЙ МАЙДАНЧИК
- БАГАТОПОВЕРХОВИЙ БУДИНОК (ПРОЕКТ)
- ДИТЯЧИЙ МАЙДАНЧИК (ПРОЕКТ)
- МАЙДАНЧИК ДЛЯ ЗАНЯТЬ ФІЗКУЛЬТУРОЮ (ПРОЕКТ)
- МАЙДАНЧИКИ ВІДПОЧИНКУ (ПРОЕКТ)
- СУШКА БІЛЗИНИ (ПРОЕКТ)
- ЧИСТКА КОВРИВ (ПРОЕКТ)
- СМІТТЄЗБИРНИКИ (ПРОЕКТ)

- ТОРІВНО-ОФІСНІ ПРИМІЩЕННЯ (ПРОЕКТ)
- АПТЕКА (ПРОЕКТ)
- ТОРГОВЕ ПРИМІЩЕННЯ (ПРОЕКТ)
- ГОСПОДАРСЬКЕ ПРИМІЩЕННЯ (ПРОЕКТ)
- СПОРТИВНО-РОЗВАЖАЛЬНИЙ КОМПЛЕКС (ПРОЕКТ)
- ГОТЕЛЬ (ПРОЕКТ)
- МАЙДАНЧИК ДЛЯ ВИГУЛУ ТВАРИН (ПРОЕКТ)
- КАФЕ (ПРОЕКТ)
- ПРИБУДОВАНІЙ ДОШКІЛЬНИЙ ЗАКЛАД ДЛЯ ГРУП КОРОТКОЧАСНОГО ПЕРЕБУВАННЯ ДІТЕЙ (ПРОЕКТ)
- ФУТБОЛЬНЕ МІНІ ПОЛЕ (ПРОЕКТ)
- ТЕНІСНИЙ КОРТ (ПРОЕКТ)
- НАСТОЛЬНИЙ ТЕНІС (ПРОЕКТ)
- ПОЖЕЖНИЙ РЕЗЕРВАР

ФУНКЦІОНАЛЬНЕ ЗОНУВАННЯ ТЕРИТОРІЇ

- СПОРТИВНА ЗОНА АКТИВНОГО ВІДПОЧИНКУ ДЛЯ ДОРОСЛИХ
- РОЗВАЖАЛЬНИЙ МАЙДАНЧИК ДЛЯ ДІТЕЙ
- ЗОНА ВІДПОЧИНКУ ДОРОСЛОГО НАСЕЛЕННЯ
- ЖИТЛОВО-ГОТЕЛЬНА ЗОНА



2013-36				
Зм.	Кп.	Лист	Відом.	Підпис
Зав. відділу Боярська Т.О.				
ГАП Шаркова Л.Є.				
Боярська міська рада, Київська область				
Стандія Архус Архуса				
ДПТ 4 9				
Державне підприємство НДП "Містобудування"				