

М. БОЯРКА КИЇВСЬКОЇ ОБЛАСТІ

ДЕТАЛЬНИЙ ПЛАН ТЕРИТОРІЇ ПІД БУДІВНИЦТВО
ЖИТЛОВОГО-ГОТЕЛЬНОГО КОМПЛЕКСУ ІЗ СПОРТИВНО-
РОЗВАЖАЛЬНИМ ЦЕНТРОМ В М. БОЯРКА,
ВУЛ. Б.ХМЕЛЬНИЦЬКОГО 726 (ПЛОЩЕЮ 0,7 ГА
ТА ПРИЛЕГЛИМИ ТЕРИТОРІЯМИ 2 ГА)

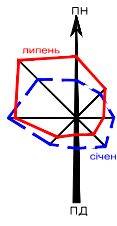
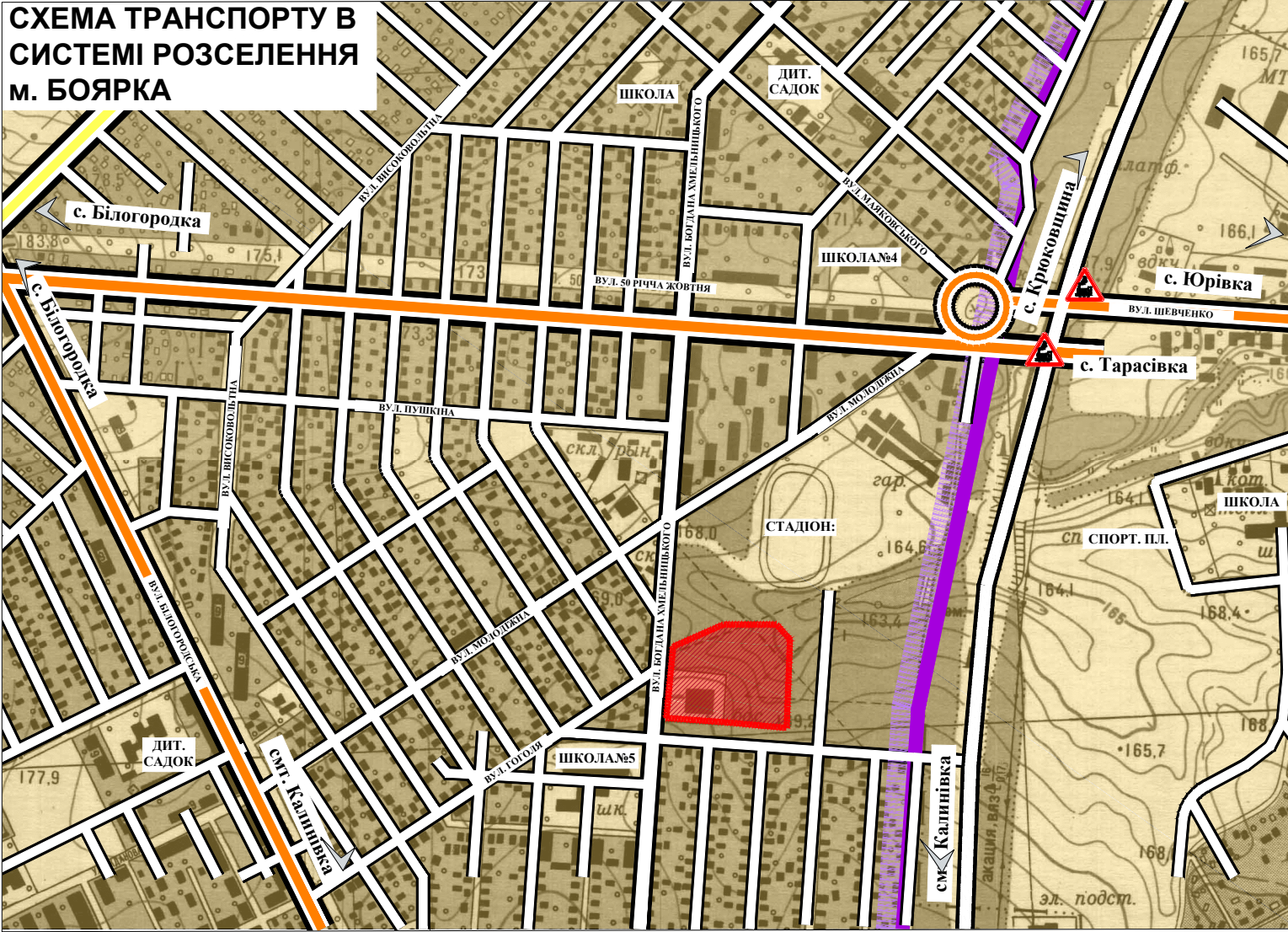


СХЕМА ТРАНСПОРТУ В СИСТЕМІ РОЗСЕЛЕННЯ М. БОЯРКА



УМОВНІ ПОЗНАЧЕННЯ:

МЕЖІ ТЕРИТОРІЇ:

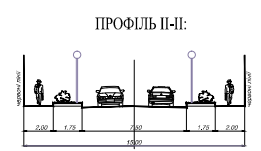
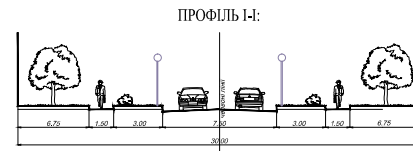
ІСНУЮЧІ
ТАРАСІВСЬКОЇ СІЛЬСЬКОЇ РАДИ

ТЕРИТОРІЇ:
РОЗРОБЛЕННЯ ДІП
ЖИТЛОВОЇ ЗАБУДОВИ

ДОРОГИ:
ТЕРИТОРІАЛЬНОГО ЗНАЧЕННЯ - Т 10 12
РАЙОННОГО ЗНАЧЕННЯ
ВУЛИЦІ МІСЦЕВОГО ЗНАЧЕННЯ
ЗАЛІЗНИЧНІ КОЛІ
ЗАЛІЗНИЧНИЙ ПЕРЕЇЗД

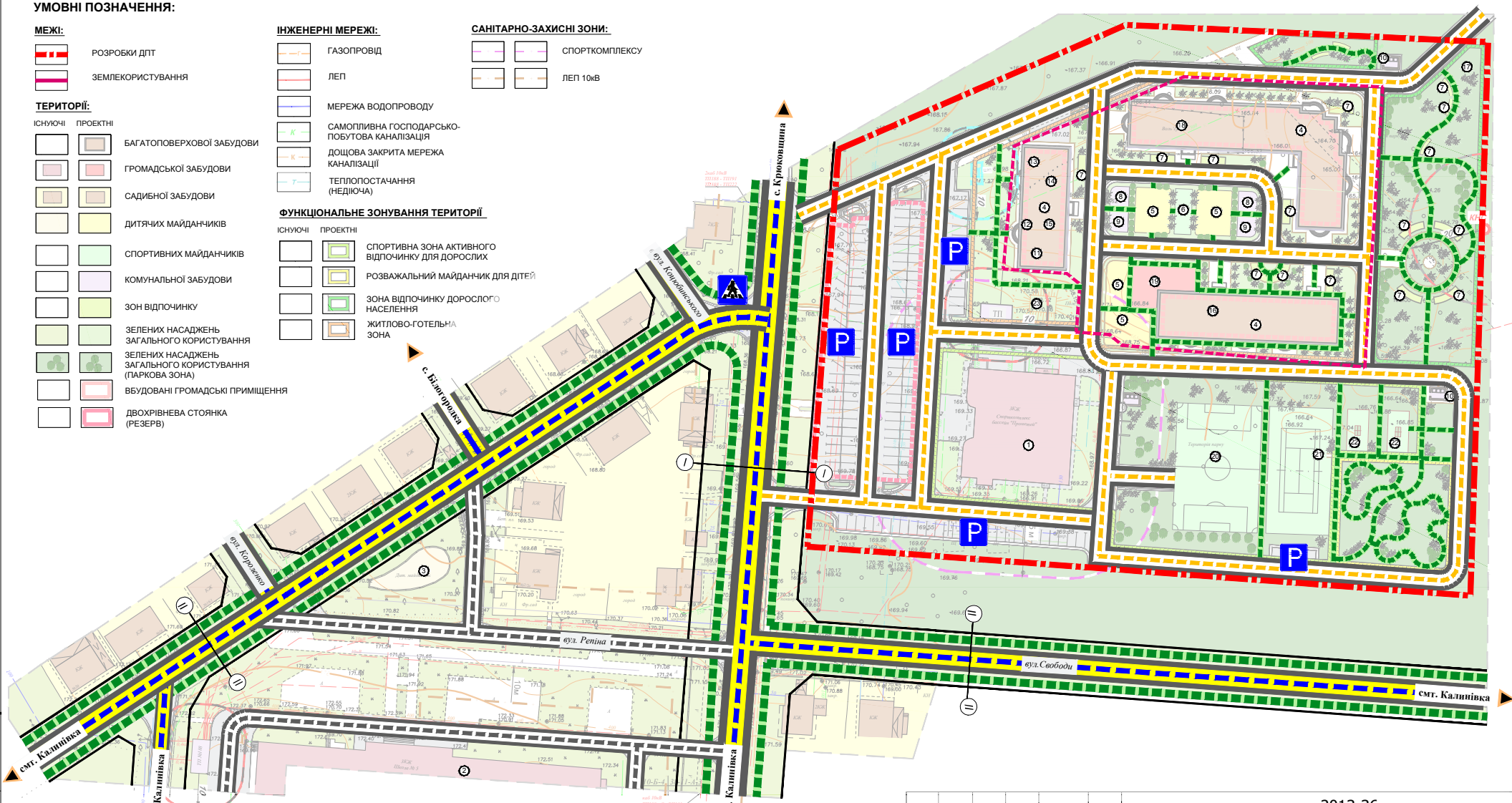
СХЕМА ОРГАНІЗАЦІЇ РУХУ ТРАНСПОРТУ ТА ПІШОХОДІВ

М 1:1000



УМОВНІ ПОЗНАЧЕННЯ:

- | | | |
|--|---|--|
| МЕЖІ: | ІНЖЕНЕРНІ МЕРЕЖІ: | САНИТАРНО-ЗАХИСНІ ЗОНИ: |
| <ul style="list-style-type: none"> РОЗРОБКИ ДІП ЗЕМЛЕКОРИСТУВАННЯ | <ul style="list-style-type: none"> ГАЗОПРОВІД ЛЕП МЕРЕЖА ВОДОПРОВІДУ САМОПЛИВНА ГОСПОДАРСЬКО-ПОБУТОВА КАНАЛІЗАЦІЯ ДОЩОВА ЗАКРИТА МЕРЕЖА КАНАЛІЗАЦІЇ ТЕПЛОПОСТАЧАННЯ (НЕДІЮЧА) | <ul style="list-style-type: none"> СПОРТКОМПЛЕКСУ ЛЕП 10кВ |
| ТЕРИТОРІЇ: | ФУНКЦІОНАЛЬНЕ ЗОНУВАННЯ ТЕРИТОРІЇ | |
| <ul style="list-style-type: none"> ІСНУЮЧІ ПРОЕКТНІ БАГАТОПОВЕРХОВОЇ ЗАБУДОВИ ГРОМАДСЬКОЇ ЗАБУДОВИ САДИБНОЇ ЗАБУДОВИ ДИТЯЧИХ МАЙДАНЧИКІВ СПОРТИВНИХ МАЙДАНЧИКІВ КОМУНАЛЬНОЇ ЗАБУДОВИ ЗОН ВІДПОЧИНКУ ЗЕЛЕНИХ НАСАДЖЕНЬ ЗАГАЛЬНОГО КОРИСТУВАННЯ ЗЕЛЕНИХ НАСАДЖЕНЬ ЗАГАЛЬНОГО КОРИСТУВАННЯ (ПАРКОВА ЗОНА) ВБУДОВАНІ ГРОМАДСЬКІ ПРИМІЩЕННЯ ДВОХРИВНЕВА СТОЯНКА (РЕЗЕРВ) | <ul style="list-style-type: none"> ІСНУЮЧІ ПРОЕКТНІ СПОРТИВНА ЗОНА АКТИВНОГО ВІДПОЧИНКУ ДЛЯ ДОРΟΣЛИХ РОЗВАЖАЛЬНИЙ МАЙДАНЧИК ДЛЯ ДІТЕЙ ЗОНА ВІДПОЧИНКУ ДОРΟΣЛОГО НАСЕЛЕННЯ ЖИТЛОВО-ГОТЕЛЬНА ЗОНА | |



- ЕКСПЛІКАЦІЯ:**
- 1 СПОРТКОМПЛЕКС, БАСЕЙН "ПРОМЕТЕЙ"
 - 2 ШКОЛА №5
 - 3 ДИТЯЧИЙ МАЙДАНЧИК
 - 4 БАГАТОПОВЕРХОВИЙ БУДИНОК (ПРОЕКТ)
 - 5 ДИТЯЧИЙ МАЙДАНЧИК (ПРОЕКТ)
 - 6 МАЙДАНЧИК ДЛЯ ЗАНЯТЬ ФІЗКУЛЬТУРОЮ (ПРОЕКТ)
 - 7 МАЙДАНЧИК ВІДПОЧИНКУ (ПРОЕКТ)
 - 8 СУШКА ВІДІВНИ (ПРОЕКТ)
 - 9 ЧИСТКА КОВРИН (ПРОЕКТ)
 - 10 СМІТТЄВІРНИК (ПРОЕКТ)
 - 11 ТОРГОВО-ОФІСНІ ПРИМІЩЕННЯ (ПРОЕКТ)
 - 12 АПТЕКА (ПРОЕКТ)
 - 13 ТОРГОВЕ ПРИМІЩЕННЯ (ПРОЕКТ)
 - 14 МАЙДАНЧИК ДЛЯ ВИГУЛУ ТВАРИН (ПРОЕКТ)
 - 15 СПОРТИВНО-РОЗВАЖАЛЬНИЙ КОМПЛЕКС (ПРОЕКТ)
 - 16 ГОТЕЛЬ (ПРОЕКТ)
 - 17 МАЙДАНЧИК ДЛЯ ВИГУЛУ ТВАРИН (ПРОЕКТ)
 - 18 КАФЕ (ПРОЕКТ)
 - 19 ПРИВУДОВАНІ ДОШКІЛЬНИЙ ЗАКЛАД ДЛЯ ГРУП КОРОТКОЧАСНОГО ПЕРЕБУВАННЯ ДІТЕЙ (ПРОЕКТ)
 - 20 ФУТБОЛЬНЕ МІНІ ПОЛЕ (ПРОЕКТ)
 - 21 ТЕНІСНИЙ КОРТ (ПРОЕКТ)
 - 22 НАСТОЛЬНИЙ ТЕНІС (ПРОЕКТ)
 - 23 ПОЖЕЖНИЙ РЕЗЕРВУАР

ВУЛИЦІ ТА ДОРОГИ:

- | | | | |
|---------|-------------------|----------------------|--------------------|
| ІСНУЮЧІ | ПРОЕКТНІ | МІСЦЕВОГО ЗНАЧЕННЯ | ПІШОХІДНИЙ ПЕРЕЇЗД |
| ПРОЇЗДИ | ПІШОХІДНІ ДОРІЖКИ | АВТОМОБІЛЬНІ СТОЯНКИ | |

Зм.	Кіл.	Лист	Надк.	Підпис	Дата
Зав. відділу	Васильєва Т.О.				
ГАП	Цвірко І.Є.				
Гол. спец.	Шаркова Л.Г.				
Арх.-1 кат.	Надточій Ю.В.				
Інж.-2 кат.	Надточій О.В.				
Інж.-3 кат.	Ряженкіна Н.І.				
Арх.-3 кат.	Хоменко Є.П.				
Арх.-1 кат.	Макимець Я.В.				

2013-36					
Замовник: Боярська міська рада					
БОЯРСЬКА МІСЬКА РАДА, КИЇВСЬКА ОБЛАСТЬ			Стадія	Аркуш	Аркушів
ДЕТАЛЬНИЙ ПЛАН ТЕРИТОРІЇ ПІД БУДІВНИЦТВО ЖИТЛОВОГО-ГОТЕЛЬНОГО КОМПЛЕКСУ ІЗ СПОРТИВНО-РОЗВАЖАЛЬНИМ ЦЕНТРОМ В М. БОЯРКА, ВУЛ. Б.ХМЕЛЬНИЦЬКОГО 726 ТА ПРИЛЕГЛИМИ ТЕРИТОРІЯМИ 2 ГА.) СХЕМА ОРГАНІЗАЦІЇ РУХУ ТРАНСПОРТУ ТА ПІШОХОДІВ			ДПТ	5	9
М 1:1000			Державне підприємство НДПІ "Містобудування"		