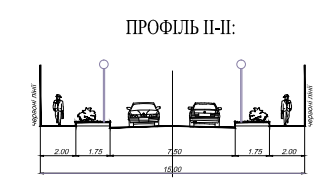
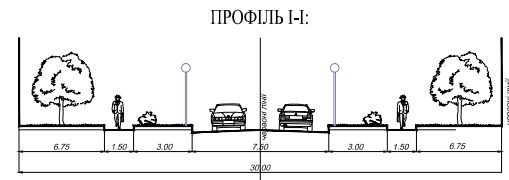
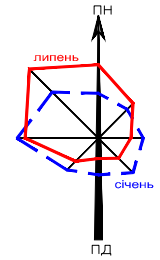


М. БОЯРКА КИЇВСЬКОЇ ОБЛАСТІ

ДЕТАЛЬНИЙ ПЛАН ТЕРИТОРІЇ ПІД БУДІВНИЦТВО
ЖИТЛОВОГО-ГОТЕЛЬНОГО КОМПЛЕКСУ ІЗ СПОРТИВНО-
РОЗВАЖАЛЬНИМ ЦЕНТРОМ В м. БОЯРКА,
ВУЛ. Б.ХМЕЛЬНИЦЬКОГО 726 (ПЛОЩЕЮ 0,7 ГА
ТА ПРИЛЕГЛИМИ ТЕРИТОРІЯМИ 2 ГА)

М 1:500



УМОВНІ ПОЗНАЧЕННЯ:

МЕЖІ:

- РОЗРОБКИ ДПТ
- ЗЕМЛЕКОРИСТУВАННЯ

ТЕРИТОРІЇ:

- | | | |
|---------|----------|--|
| ІСНЮЮЧІ | ПРОЕКТНІ | |
| | | БАГАТОПОВЕРХОВОЇ ЗАБУДОВИ |
| | | ГРОМАДСЬКОЇ ЗАБУДОВИ |
| | | САДИБНОЇ ЗАБУДОВИ |
| | | ДИТЯЧИХ МАЙДАНЧИВІВ |
| | | СПОРТИВНИХ МАЙДАНЧИВІВ |
| | | КОМУНАЛЬНОЇ ЗАБУДОВИ |
| | | ЗОН ВІДПОЧИНКУ |
| | | ЗЕЛЕНИХ НАСАДЖЕНЬ ЗАГАЛЬНОГО КОРИСТУВАННЯ |
| | | ЗЕЛЕНИХ НАСАДЖЕНЬ ЗАГАЛЬНОГО КОРИСТУВАННЯ (ПАРКОВА ЗОНА) |
| | | ВБУДОВАНІ ГРОМАДСЬКІ ПРИМІЩЕННЯ |
| | | ДВОХРІВНЕВА СТОЯНКА (РЕЗЕРВ) |

ІНЖЕНЕРНІ МЕРЕЖІ:

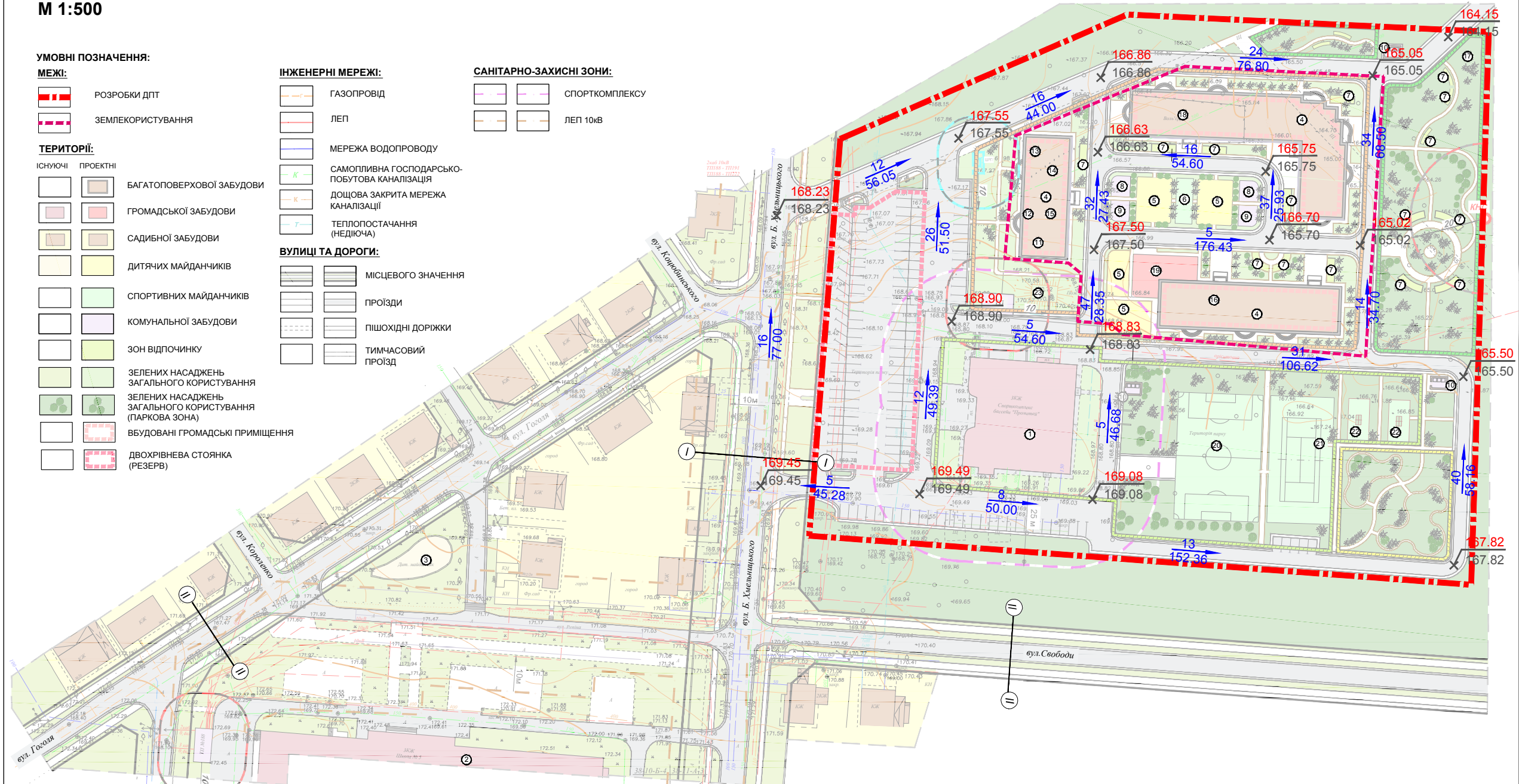
- ГАЗОПРОВІД
- ЛЕП
- МЕРЕЖА ВОДОПРОВІДУ
- САМОПЛИВНА ГОСПОДАРСЬКО-ПОБУТОВА КАНАЛІЗАЦІЯ
- ДОЩОВА ЗАКРИТА МЕРЕЖА КАНАЛІЗАЦІЇ
- ТЕПЛОПОСТАЧАННЯ (НЕДІЮЧА)

ВУЛИЦІ ТА ДОРОГИ:

- МІСЦЕВОГО ЗНАЧЕННЯ
- ПРОЇЗДИ
- ПІШОХІДНІ ДОРІЖКИ
- ТИМЧАСОВИЙ ПРОЇЗД

САНІТАРНО-ЗАХИСНІ ЗОНИ:

- СПОРТКОМПЛЕКСУ
- ЛЕП 10кВ



ЕКСПЛІКАЦІЯ:

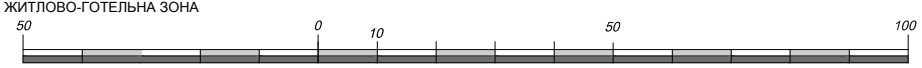
- | | | |
|--|--|---------------------------------|
| 1 СПОРТКОМПЛЕКС, БАСЕЙН "ПРОМЕТЕЙ" | 11 ТОРГОВО-ОФІСНІ ПРИМІЩЕННЯ (ПРОЕКТ) | 20 ФУТБОЛЬНЕ МІНІ ПОЛЕ (ПРОЕКТ) |
| 2 ШКОЛА №6 | 12 АПТЕКА (ПРОЕКТ) | 21 ТЕНІСНИЙ КОРТ (ПРОЕКТ) |
| 3 ДИТЯЧИЙ МАЙДАНЧИК | 13 ТОРГОВЕ ПРИМІЩЕННЯ (ПРОЕКТ) | 22 НАСТОЛЬНИЙ ТЕНІС (ПРОЕКТ) |
| 4 БАГАТОПОВЕРХОВИЙ БУДИНОК (ПРОЕКТ) | 14 ГОСПОДАРСЬКЕ ПРИМІЩЕННЯ (ПРОЕКТ) | 23 ПОЖЕЖНИЙ РЕЗЕРВУАР |
| 5 ДИТЯЧИЙ МАЙДАНЧИК (ПРОЕКТ) | 15 СПОРТИВНО-РОЗВАЖАЛЬНИЙ КОМПЛЕКС (ПРОЕКТ) | |
| 6 МАЙДАНЧИК ДЛЯ ЗАНЯТЬ ФІЗКУЛЬТУРОЮ (ПРОЕКТ) | 16 ГОТЕЛЬ (ПРОЕКТ) | |
| 7 МАЙДАНЧИКИ ВІДПОЧИНКУ (ПРОЕКТ) | 17 МАЙДАНЧИК ДЛЯ ВИГУЛУ ТВАРИН (ПРОЕКТ) | |
| 8 СУШКА БІЛІЗНИ (ПРОЕКТ) | 18 КАФЕ (ПРОЕКТ) | |
| 9 ЧИСТКА КОВРИВ (ПРОЕКТ) | 19 ПРИБУДОВАННИЙ ДОЩКІЛЬНИЙ ЗАКЛАД ДЛЯ ГРУПИ КОРОТКОЧАСНОГО ПЕРЕБУВАННЯ ДІТЕЙ (ПРОЕКТ) | |
| 10 СМІТТЄВІЗНИКИ (ПРОЕКТ) | | |

ФУНКЦІОНАЛЬНЕ ЗОНУВАННЯ ТЕРИТОРІЇ

- | | | |
|---------|----------|--|
| ІСНЮЮЧІ | ПРОЕКТНІ | |
| | | СПОРТИВНА ЗОНА АКТИВНОГО ВІДПОЧИНКУ ДЛЯ ДОРΟΣЛИХ |
| | | РОЗВАЖАЛЬНИЙ МАЙДАНЧИК ДЛЯ ДІТЕЙ |
| | | ЗОНА ВІДПОЧИНКУ ДОРΟΣЛОГО НАСЕЛЕННЯ |
| | | ЖИТЛОВО-ГОТЕЛЬНА ЗОНА |

ВЕРТИКАЛЬНЕ ПЛАНУВАННЯ ТЕРИТОРІЇ:

$\times \frac{114.55}{114.50}$
 $\frac{5}{65.41}$
 ПРОЕКТНІ ВІДМІТКИ ЗЕМЛІ
 ІСНЮЮЧІ ВІДМІТКИ ЗЕМЛІ
 УХИЛ, %
 ВІДСТАНЬ, М



2013-36				
Замовник:	Боярська міська рада			
Вид. наряду:	Виконавець:	Етап:	Архив:	Архив:
Гол. спец.:	Шарова Л.Б.	ДПТ	6	9
Арх.-1 кат.:	Надточай Ю.В.	Державне підприємство НДПІ "Містобудування"		
Важ.-2 кат.:	Розенберг Р.Д.			
Важ.-3 кат.:	Розенберг Р.Д.			