



М. БОЯРКА КИЇВСЬКОЇ ОБЛАСТІ

ДЕТАЛЬНИЙ ПЛАН ТЕРИТОРІЇ ПІД БУДІВНИЦТВО ГРОМАДСЬКОЇ ЗАБУДОВИ НА ЗЕМЕЛЬНІЙ ДІЛЯНКІ ПЛОЩЕЮ 0.4096 ГА, ЯКА ЗНАХОДИТЬСЯ В ДОВГОСТРОКОВОМУ КОРИСТУВАННІ НА ПРАВІ ДОГОВОРУ ОРЕНДИ Р№2628 ВІД 24.04.2015р., КАДАСТРОВИЙ НОМЕР ЗЕМЕЛЬНОЇ ДІЛЯНКИ 3222410300.01.020.5007 ПО ВУЛ. І. ФРАНКА, 101А В М. БОЯРКА

ПЛАН ЧЕРВОНИХ ЛІНІЙ
М 1:500

УМОВНІ ПОЗНАЧЕННЯ:

МЕЖІ:

- ІСНУЮЧІ ПРОЕКТНІ
- РОЗРОБКИ ДПТ
- ЗЕМЛЕКОРИСТУВАННЯ

ТЕРИТОРІЇ:

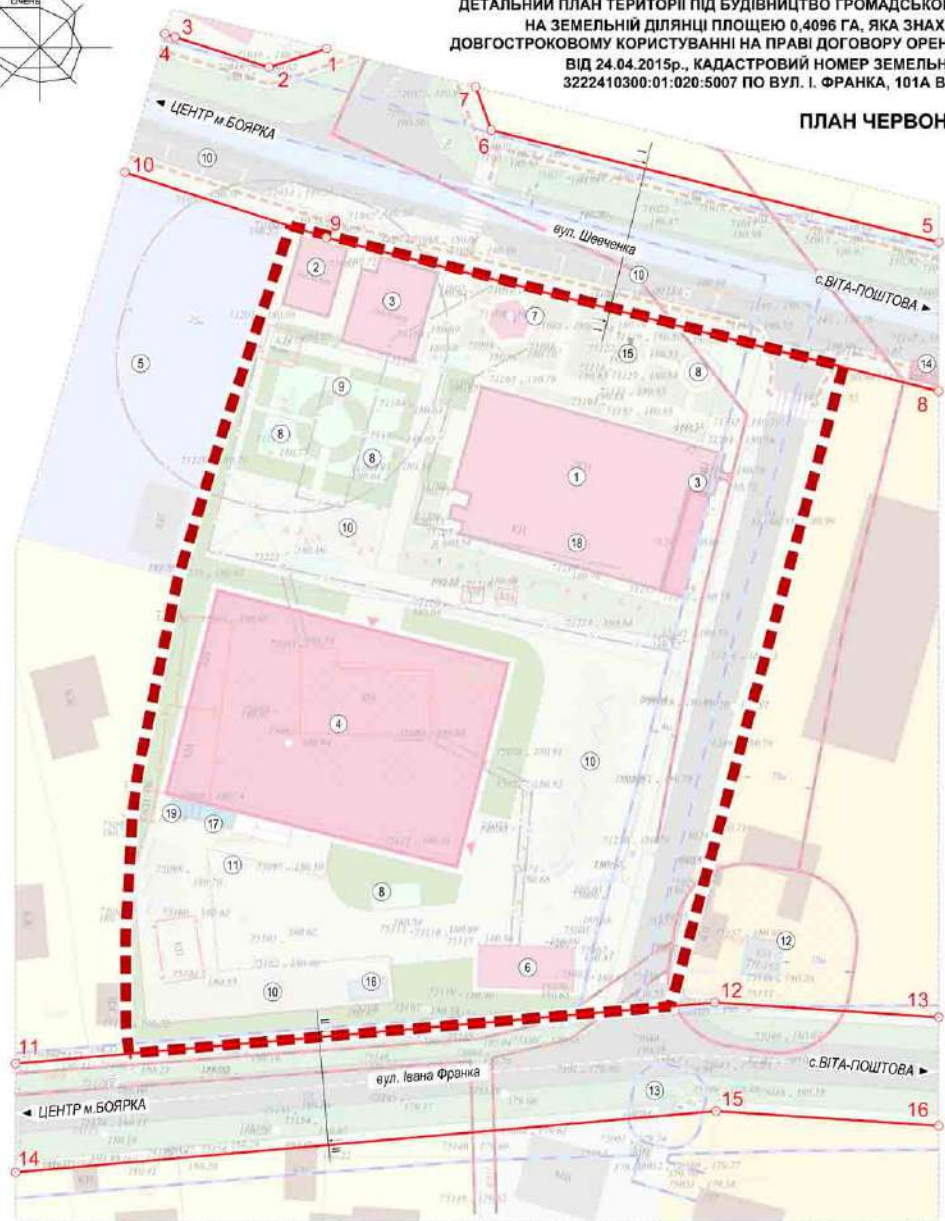
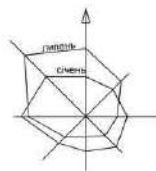
- ІСНУЮЧІ ПРОЕКТНІ
- САДИБНОЇ ЖИТЛОВОЇ ЗАБУДОВИ
- БАГАТОКВАРТИРНОЇ ЖИТЛОВОЇ ЗАБУДОВИ
- ГРОМАДСЬКОЇ ЗАБУДОВИ
- КОМУНАЛЬНОЇ ЗАБУДОВИ
- ІНЖЕНЕРНИХ СПОРУД
- ГОСПОДАРСЬКИХ СПОРУД
- ЗЕЛЕНИХ НАСАДЖЕНЬ ОБМЕЖЕНОГО КОРИСТУВАННЯ
- ЗЕЛЕНИХ НАСАДЖЕНЬ СПЕЦІАЛЬНОГО ПРИЗНАЧЕННЯ
- ТРАВ'ЯНОЇ РОСЛИННОСТІ
- МОЩЕННЯ, ТВЕРДОГО ПОКРИТТЯ
- МАЙДАНЧИКІВ ДЛЯ ВІДПОЧИНКУ, ДИТЯЧИХ МАЙДАНЧИКІВ
- ВІДКРИТИХ АВТОСТОЯНОК
- НАВИСУ
- БУДІВЕЛЬ ТА СПОРУД, ЩО ПІДЛЯГАЮТЬ ЗНОСУ

ТРАНСПОРТНОЇ ІНФРАСТРУКТУРИ:

- ІСНУЮЧІ ПРОЕКТНІ
- МАГІСТРАЛЬНИХ ВУЛИЦЬ
- ЖИТЛОВИХ ВУЛИЦЬ
- ПРОІЗДІВ
- ПІШОХІДНИХ ДОРІЖОК
- СПІЛЬНИХ ВЕЛОСИПЕДНО-ПІШОХІДНИХ ДОРІЖОК

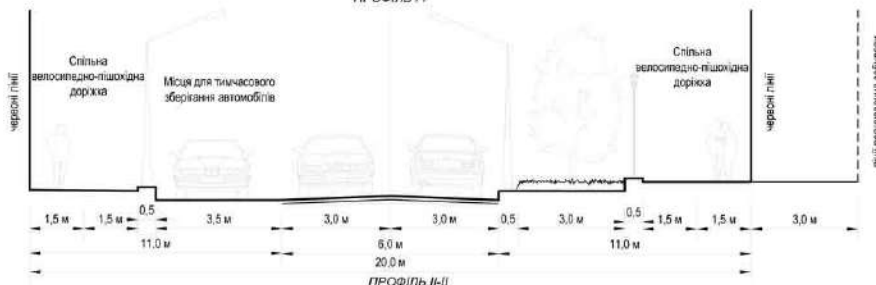
ТАБЛИЦЯ КООРДИНАТ ЧЕРВОНИХ ЛІНІЙ

N	X	Y
1	5566423,892	358258,4025
2	5566421,303	358250,4378
3	5566425,498	358237,4479
4	5566425,967	358235,8973
5	5566397,088	358343,243
6	5566412,615	358281,2495
7	5566418,63	358279,0697
8	5566376,47	358343,243
9	5566397,738	358258,3284
10	5566406,745	358230,4383
11	5566283,321	358215,3138
12	5566291,802	358312,2332
13	5566289,754	358343,243
14	5566288,264	358215,3138
15	5566276,759	358312,3937
16	5566274,721	358343,243




ПОПЕРЕЧНІ ПРОФІЛІ ВУЛИЦЬ

М 1:100
ПРОФІЛЬ І-І



ПРОФІЛЬ II-II



ЕКСПЛІКАЦІЯ

- ІСН 1. Будинок культури
- ІСН 2. Магазин продовольчих товарів
- ІСН 3. Магазин змішаної торгівлі
- ПР 4. Магазин змішаної торгівлі
- ІСН 5. Пожедело
- ІСН 6. Офісна будівля
- ІСН 7. Альтанка
- ПР 8. Майданчики для відпочинку
- ПР 9. Дитячі майданчики
- ПР 10. Автостоянки для тимчасового зберігання автомобілів
- ПР 11. Майданчик для розвантаження товарів
- ІСН 12. ТП
- ІСН 13. Засовка
- ПР 14. Зупинка громадського транспорту
- ІСН 15. Пам'ятний знак Т.Г.Шевченку
- ПР 16. Майданчик для збору ТПВ
- ПР 17. Котельня (прибудована)
- ПР 18. Котельня (вбудована)
- ПР 19. ТП (прибудована)



Державне підприємство
"НДП Містобудування"