

ДЕТАЛЬНИЙ ПЛАН ТЕРИТОРІЇ офісно-складських приміщень в м. Боярка

Києво-Святошинського району Київської області

Проектний план

ОСНОВНІ ТЕХНІКО-ЕКОНОМІЧНІ ПОКАЗНИКИ

Пор. №	Назва показника	Од. виміру	За проектом
1	Площа території в межах проекту	га	4.6472
I	Площа території офісно-складських приміщень	га	1.6765
	- площа території забудови	га	0.7538
	- площа території зелених насаджень	га	0.4465
	- площа території вулиць і доріг	га	0.4762
	Кількість працюючих	осіб	175
II	Площа території офісно-складських приміщень	га	1,9807
	- площа території забудови	га	0.9960
	- площа території зелених насаджень	га	0.3916
	- площа території вулиць і доріг	га	0.5931
	Кількість працюючих	осіб	160
III	Площа території офісно-складських приміщень	га	0,9900
	- площа території забудови	га	0.5123
	- площа території зелених насаджень	га	0.1812
	- площа території вулиць і доріг	га	0.2636
	Кількість працюючих	осіб	120
2	ІНЖЕНЕРНЕ ОБЛАДНАННЯ		
	- водоспоживання		20,50
	- сумарний об'єм стічних вод	м³/добу	15,05
	- споживання теплове	МВт/добу	4,296
	- електропостачання	кВт	2075,4
3	Щільність забудови	%	78
4	Відкриті автостоянки для тимчасового зберігання легкових автомобілів	маш. місць	23

ЕКСПЛІКАЦІЯ

Пор. №	Назва об'єкта	Кільк.	Примітка
I			
1	Складська будівля (пл. 5600 м²)	1	проект.
2	Офісна будівля (прибудована)	1	проект.
II			
3	Складська будівля (пл. 9000 м²)	1	проект.
4	Офісна будівля (прибудована) з вбудованою теплогенераторною	1	проект.
III			
5	Складська будівля (пл. 4800 м²)	1	проект.
6	Офісна будівля (прибудована) з вбудованою теплогенераторною	1	проект.
7	Очисні споруди поверхневих стічних вод	1	проект.
8	Насосна станція поверхневих стічних вод	1	проект.
9	Пожрезервуар	2	резервні
10	Насосна станція пожежогасіння	1	резервна
11	Автостоянка для легкових автомобілів	3	проект.
12	Майданчик для відпочинку персоналу	2	проект.
13	Майданчик контейнерів для сміття	1	проект.
14	Котельня	2	проект.
15	Вузол обліку газу та ШРП	1	проект.
16	Майданчик для запасу твердого палива з навісом огорожений	3	проект.
17	Києво-Святошинська філія з експлуатації газового господарства ПАТ "Київоблгаз"	1	існ.
18	Києво-Святошинське виробниче управління житлово-комунального господарства	1	існ.
19	ШРП (шафвий газорегуляторний пункт)	1	існ.
20	Автотранспортне підприємство	1	існ.
21	Пожрезервуар	1	існ.
22	Котельня	1	існ.
23	Цех з ремонту і перевірки газового обладнання	1	існ.
24	Цех з ремонту і перевірки газового обладнання	2	проект.

УМОВНІ ПОЗНАЧЕННЯ

Існуючі	Проектні	Назва
		Будівля та споруда виробнича
		Житловий будинок
		Громадська будівля
		Дорога, вулиця
		Межа кадастрова земельної ділянки
		Межа території проектування
		Межа території населеного пункту
		Територія садибної житлової забудови
		Територія комунальної забудови
		Територія зелених насаджень спец. призначення
		Територія зелених насаджень обмеженого користування
		Лінія регулювання джерел забруднення атмосфери організованих викидів
		Огорожа
		Межа охоронної зони
		Межа санітарно-захисної зони
		Повітряна лінія електропередачі високої напруги
		Повітряна лінія електропередачі високої напруги, яку передбачено до закладання в кабель
		Укіс
		Водопровід господарсько-питний
		Газопровід середнього тиску
		Газопровід високого тиску
		Підземна кабельна лінія електрозв'язку
		Точка перелому червоних ліній
		Вантажний транспорт
		Напрямки руху обслуговуючого транспорту
		Основні шляхи руху пішоходів

ВІДОМІСТЬ ГЕОДЕЗИЧНИХ КООРДИНАТ ТОЧОК ПЕРЕЛОМУ ЧЕРВОНИХ ЛІНІЙ

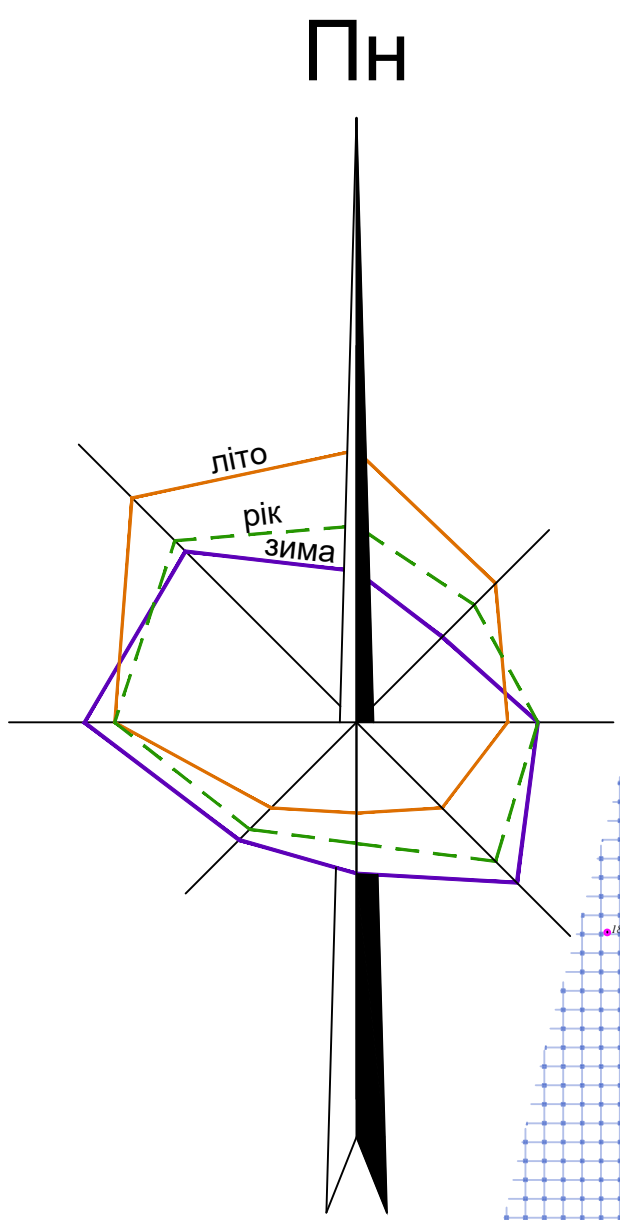
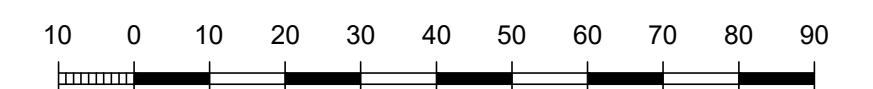
N	X	Y
1	9489.91	6001.72
2	9577.01	5899.05

П Р И М І Т К И

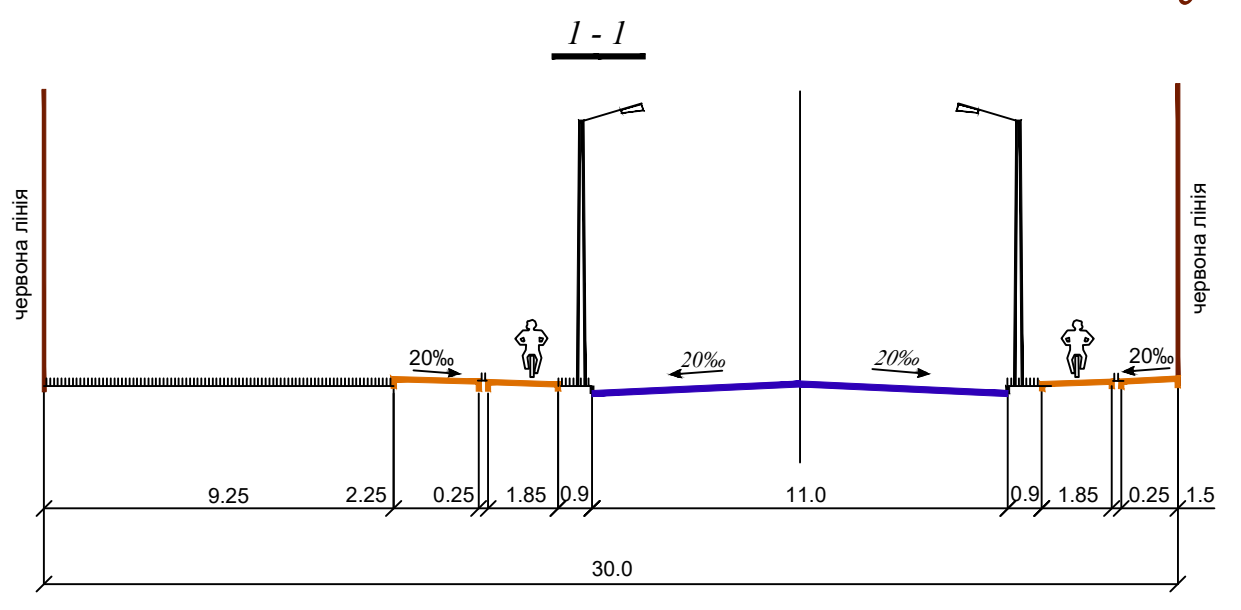
- Креслення марки ГП розроблено на матеріалах інженерно-топографічного плану М 1:500, виконаного ТОВ "КРІЗР" в 2020 році.
- Система висот - Балтійська, система координат - УСК-2000, (1963 року), суцільні горизонталі проведено через 0.5 м.
- Проектний план поєднано зі схемою прогнозованих планувальних обмежень, з планом червоних ліній та кресленням поперечних профілів вулиць і схемою організації руху транспорту і пішоходів.

МАСШТАБ 1 : 1000

в 1 см - 10 м



ПОПЕРЕЧНІ ПРОФІЛІ ВУЛИЦЬ М1:200



Лист № оригін. Підпис: дата. Взам. інв. №

20063-ГП-3					
Боярська міська рада Києво-Святошинського району Київської області					
Зм.	Кільк.	Аркуш	Недок.	Підпис	Дата
					2020
ГАП	Яременко	Детальний план території офісно-складських приміщень в м. Боярка Київської області		Стадія	Аркуш
Розробив	Бутко	Проектний план		ДПТ	3
				1	
ТОВ «УКРНІЦІВІЛЬБУД»					