


м. Боярка

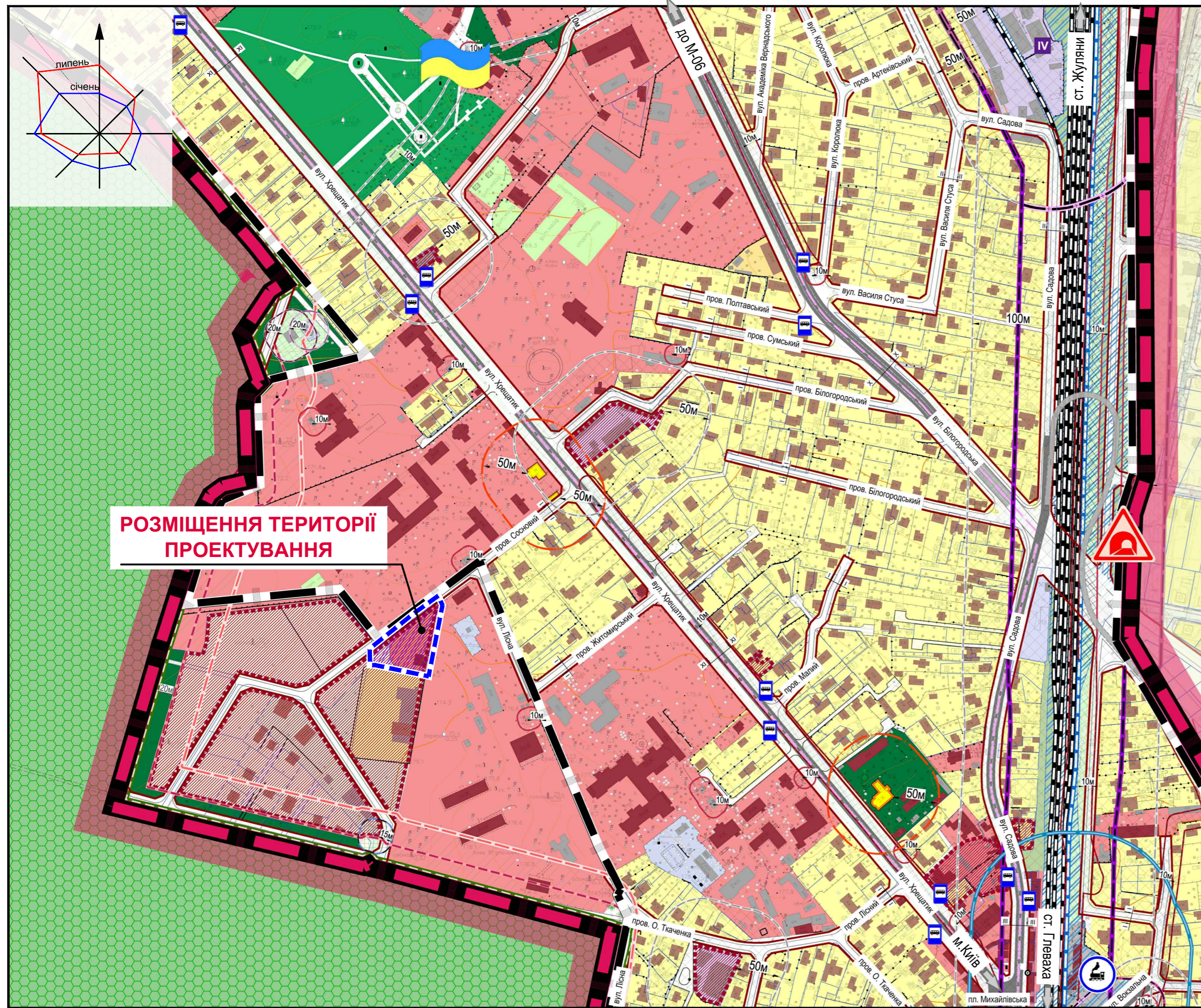
ФАСТІВСЬКИЙ РАЙОН

КИЇВСЬКА ОБЛАСТЬ



ДЕТАЛЬНИЙ ПЛАН ТЕРИТОРІЇ КВАРТАЛУ, ОБМЕЖЕНОГО ЛІСОВИМ МАСИВОМ ТА ПРОВ. СОСНОВИМ В М. БОЯРКА ФАСТІВСЬКОГО РАЙОНУ КИЇВСЬКОЇ ОБЛАСТІ

СХЕМА РОЗТАШУВАННЯ ТЕРИТОРІЇ У ПЛАНУВАЛЬНІЙ СТРУКТУРІ НАСЕЛЕНОГО ПУНКТУ

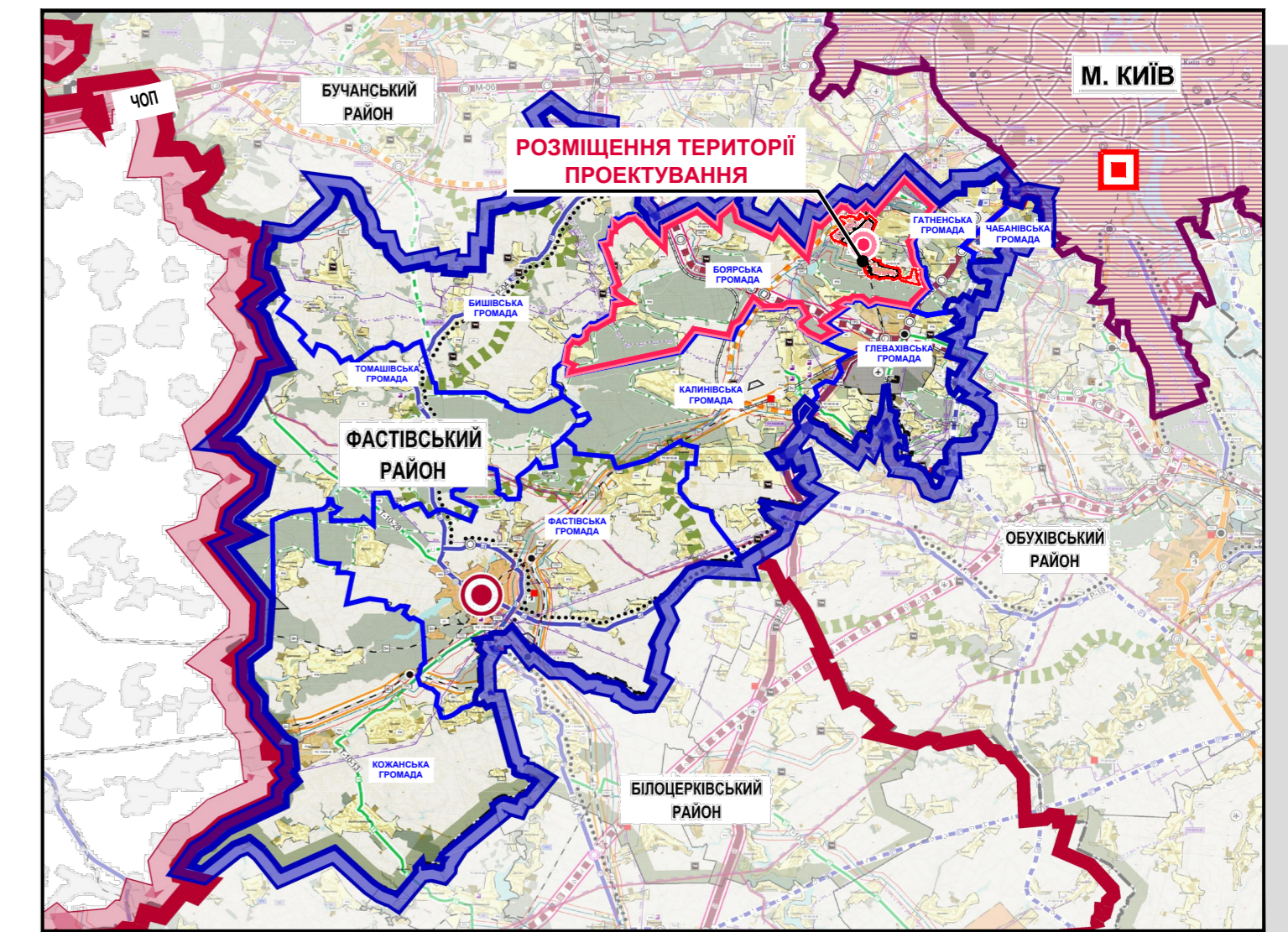


РОЗМІЩЕННЯ ТЕРИТОРІЇ ПРОЕКТУВАННЯ

УМОВНІ ПОЗНАЧЕННЯ

- МЕЖІ:**
- Київської області
 - Фастівського району
 - Прилеглих районів
 - м. Київ
 - Боярської територіальної громади
 - Територіальних громад
 - м. Боярка (існуюча)
 - м. Боярка (проектна)
- ПОЗНАЧЕННЯ:**
- Центр області
 - Центр району
 - Центр Боярської громади

СХЕМА РОЗМІЩЕННЯ ДПТ В ПЛАНУВАЛЬНІЙ СТРУКТУРІ РАЙОНУ:



УМОВНІ ПОЗНАЧЕННЯ:

- МЕЖІ:**
- існуючі: м. БОЯРКА
 - проектні: РОЗРОБКИ ДПТ
- СЕЛЬБИЦІНІ ТЕРИТОРІЇ:**
- ЖИТЛОВОЇ ЗАБУДОВИ:**
- існуючі: САДИБНОЇ, МАЛОПОВЕРХОВОЇ, САДИБНОЇ (РАНІШЕ ВІДВЕДЕНОЇ)
 - проектні: РЕКОНСТРУКЦІЯ ПІД ГРОМАДСЬКО-ЖИТЛОВОЇ ЗАБУДОВИ
- ГРОМАДСЬКОЇ ЗАБУДОВИ:**
- існуючі: ГРОМАДСЬКИХ ЦЕНТРІВ (ЗАКЛАДІВ ОСВІТИ, КУЛЬТУРИ, ТОРГІВЛІ, ХАРЧУВАННЯ ТА ІН.), ФІЗИКУЛЬТУРИ І СПОРТУ
 - проектні: ГРОМАДСЬКИХ ЦЕНТРІВ (ЗАКЛАДІВ ОСВІТИ, КУЛЬТУРИ, ТОРГІВЛІ, ХАРЧУВАННЯ ТА ІН.), ФІЗИКУЛЬТУРИ І СПОРТУ
- ЛАНДШАФТНІ (ОЗЕЛЕНЕНІ) ТА РЕКРЕАЦІЙНІ:**
- існуючі: ДЕРЖАВНОГО ЛІСОВОГО ГОСПОДАРСТВА, ЛІСІВ, ЗЕЛЕНИХ НАСАДЖЕНЬ ЗАГАЛЬНОГО КОРИСТУВАННЯ
 - проектні: ЗЕЛЕНИХ НАСАДЖЕНЬ СПЕЦІАЛЬНОГО ПРИЗНАЧЕННЯ, ЗЕЛЕНИХ НАСАДЖЕНЬ В ОХОРОННИХ ЗОНАХ ІНЖЕНЕРНИХ МЕРЕЖ
- ІНШІ:**
- існуючі: ЗЕЛЕНИХ НАСАДЖЕНЬ СПЕЦІАЛЬНОГО ПРИЗНАЧЕННЯ, ЗЕЛЕНИХ НАСАДЖЕНЬ В ОХОРОННИХ ЗОНАХ ІНЖЕНЕРНИХ МЕРЕЖ
 - проектні: ІНДИВІДУАЛЬНОГО САДІВНИЦТВА, ОСГ ТА ІН.

- ВИРОБНИЧІ ТЕРИТОРІЇ:**
- ВИРОБНИЧІ:**
- існуючі: ПРОМИСЛОВИХ ТА СІЛЬСЬКОГОСПОДАРСЬКИХ ПІДПРИЄМСТВ
 - проектні: ПРОМИСЛОВИХ ТА СІЛЬСЬКОГОСПОДАРСЬКИХ ПІДПРИЄМСТВ
- КОМУНАЛЬНО-СКЛАДСЬКІ:**
- існуючі: ПІДПРИЄМСТВ ЖИТЛОВО-КОМУНАЛЬНОГО ГОСПОДАРСТВА, СКЛАДІВ, ТРАНСПОРТНОЇ ІНФРАСТРУКТУРИ, ПІДПРИЄМСТВ ДЛЯ ОБСЛУГОВУВАННЯ І ЗБЕРІГАННЯ ТРАНСПОРТНИХ ЗАСОБІВ
 - проектні: ПІДПРИЄМСТВ ЖИТЛОВО-КОМУНАЛЬНОГО ГОСПОДАРСТВА, СКЛАДІВ, ТРАНСПОРТНОЇ ІНФРАСТРУКТУРИ, ПІДПРИЄМСТВ ДЛЯ ОБСЛУГОВУВАННЯ І ЗБЕРІГАННЯ ТРАНСПОРТНИХ ЗАСОБІВ
- існуючі: ОБ'ЄКТІВ ІНЖЕНЕРНОЇ ІНФРАСТРУКТУРИ
 - проектні: ОБ'ЄКТІВ ІНЖЕНЕРНОЇ ІНФРАСТРУКТУРИ
- ІСТОРИКО-КУЛЬТУРНОГО ПРИЗНАЧЕННЯ:**
- існуючі: ОБ'ЄКТІВ ІСТОРИКО-КУЛЬТУРНОГО ПРИЗНАЧЕННЯ
 - проектні: ОБ'ЄКТІВ ІСТОРИКО-КУЛЬТУРНОГО ПРИЗНАЧЕННЯ
- ТРАНСПОРТНА ІНФРАСТРУКТУРА:**
- ВУЛИЧНО-ДОРОЖНЯ МЕРЕЖА:**
- існуючі: МАГІСТРАЛЬНИХ ВУЛИЦЬ, ЖИТЛОВИ ВУЛИЦІ, ПРОЇЗДИ, ОСНОВНІ ПІШОХІДНІ ЗВ'ЯЗКИ
 - проектні: МАГІСТРАЛЬНИХ ВУЛИЦЬ, ЖИТЛОВИ ВУЛИЦІ, ПРОЇЗДИ, ОСНОВНІ ПІШОХІДНІ ЗВ'ЯЗКИ
- ЗОВНІШНІЙ ТРАНСПОРТ:**
- існуючі: ЗАЛІЗНИЧНІ КОЛІЇ ЗАГАЛЬНОГО КОРИСТУВАННЯ, СМУГА ВІДВОДУ ЗАЛІЗНИЦІ
 - проектні: ЗАЛІЗНИЧНІ КОЛІЇ ЗАГАЛЬНОГО КОРИСТУВАННЯ, СМУГА ВІДВОДУ ЗАЛІЗНИЦІ
- ПЛАНУВАЛЬНІ ОБМЕЖЕННЯ:**
- ОХОРОННІ ЗОНИ:**
- існуючі: ШАФОВИХ РЕГУЛЯТОРНИХ ПУНКТІВ ГАЗУ (ШРП), ПОВІТРЯНИХ ЛІНІЙ ЕЛЕКТРОПЕРЕДАЧІ, ЕЛЕКТРОПІДСТАНЦІЙ, ТП
 - проектні: ШАФОВИХ РЕГУЛЯТОРНИХ ПУНКТІВ ГАЗУ (ШРП), ПОВІТРЯНИХ ЛІНІЙ ЕЛЕКТРОПЕРЕДАЧІ, ЕЛЕКТРОПІДСТАНЦІЙ, ТП

- ПЛАНУВАЛЬНІ ОБМЕЖЕННЯ:**
- САНИТАРНО-ЗАХИСНІ ЗОНИ:**
- існуючі: ВИРОБНИЧИХ ПІДПРИЄМСТВ, ОБ'ЄКТІВ ТРАНСПОРТНОЇ ІНФРАСТРУКТУРИ, ЗАЛІЗНИЧНИХ КОЛІЙ, КАНАЛІЗАЦІЙНИХ НАСОСНИХ СТАНЦІЙ (КНС)
 - проектні: ВИРОБНИЧИХ ПІДПРИЄМСТВ, ОБ'ЄКТІВ ТРАНСПОРТНОЇ ІНФРАСТРУКТУРИ, ЗАЛІЗНИЧНИХ КОЛІЙ, КАНАЛІЗАЦІЙНИХ НАСОСНИХ СТАНЦІЙ (КНС)
- ЗОНИ ОХОРОНИ ПАМ'ЯТОК АРХІТЕКТУРИ ТА МІСТОБУДУВАННЯ:**
- існуючі: ОХОРОННА ЗОНА
 - проектні: ОХОРОННА ЗОНА
- ПРОТИПОЖЕЖНІ ВІДСТАНІ:**
- існуючі: ДО ЛІСОВИХ ДІЛЯНОК
 - проектні: ДО ЛІСОВИХ ДІЛЯНОК
- ІНЖЕНЕРНІ МЕРЕЖІ:**
- існуючі: ПОВІТРЯНІ ЛІНІЇ ЕЛЕКТРОПЕРЕДАЧІ
 - проектні: ПОВІТРЯНІ ЛІНІЇ ЕЛЕКТРОПЕРЕДАЧІ
- ПОЗНАЧЕННЯ:**
- Адміністративний центр
 - Залізнична станція
 - Автобусні зупинки
 - Транспортний тунель (проект)
- САНИТАРНА КЛАСИФІКАЦІЯ ПІДПРИЄМСТВ:**
- існуючі: ПІДПРИЄМСТВА ІV КЛАСУ ШКІДЛИВОСТІ
 - проектні: ПІДПРИЄМСТВА ІV КЛАСУ ШКІДЛИВОСТІ

СХЕМА РОЗМІЩЕННЯ ДПТ В ПЛАНУВАЛЬНІЙ СТРУКТУРІ ТЕРИТОРІАЛЬНОЇ ГРОМАДИ:

