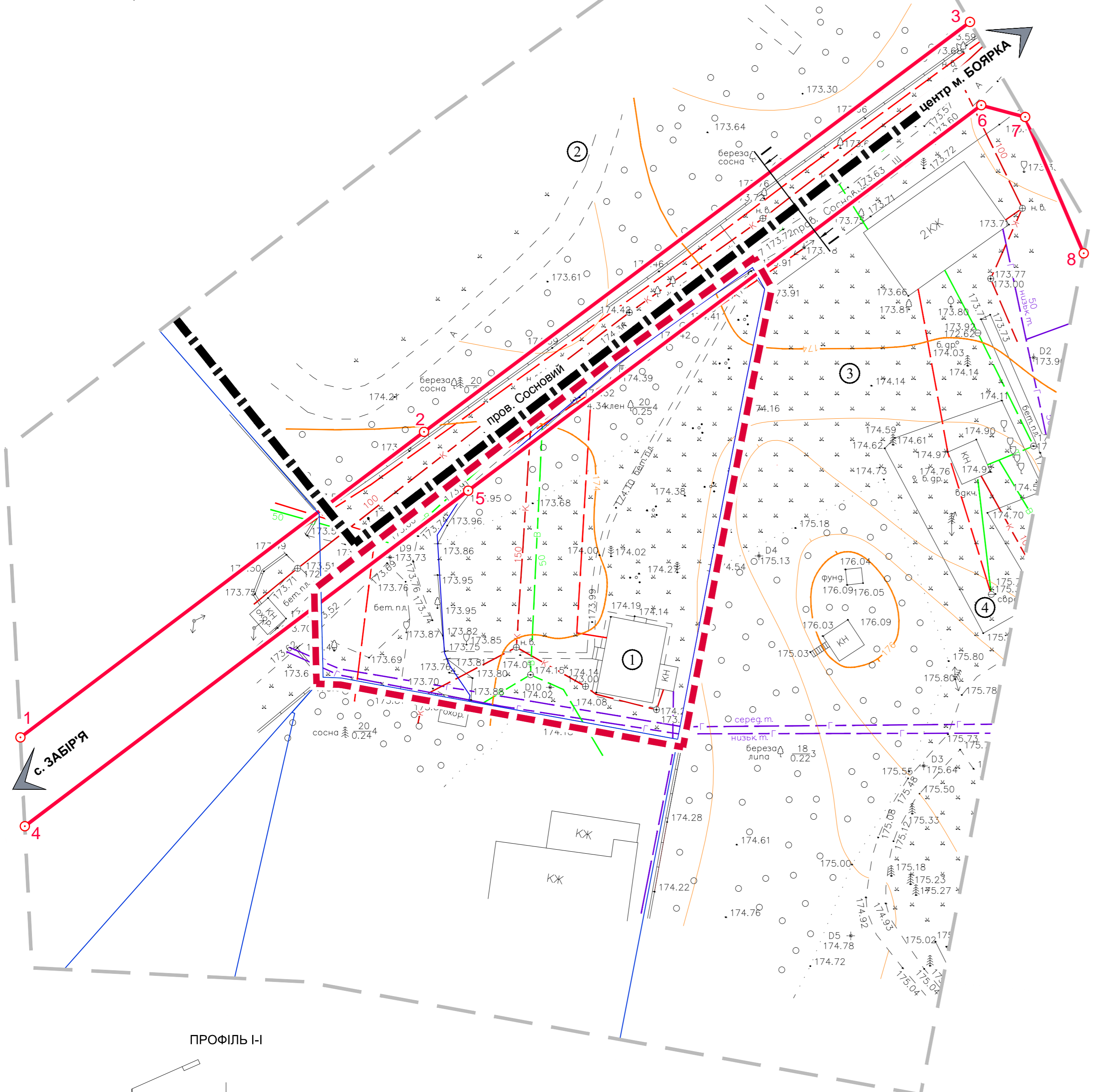
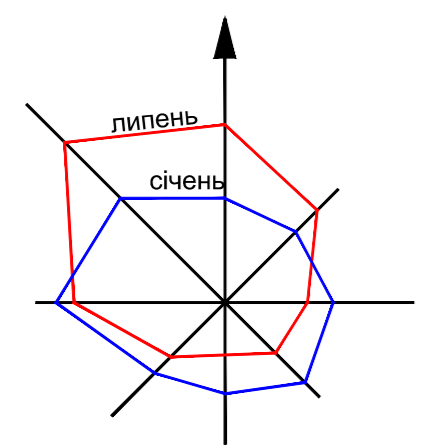




**ДЕТАЛЬНИЙ ПЛАН ТЕРИТОРІЇ КВАРТАЛУ, ОБМЕЖЕНОГО ЛІСОВИМ МАСИВОМ ТА
 ПРОВ. СОСНОВИМ В М. БОЯРКА ФАСТІВСЬКОГО РАЙОНУ КИЇВСЬКОЇ ОБЛАСТІ**

ПЛАН ЧЕРВОНИХ ЛІНІЙ

М 1:500



УМОВНІ ПОЗНАЧЕННЯ:

МЕЖІ:

- м. БОЯРКА (ІСН.)
- РОЗРОБКИ ДІПТ
- ЗЕМЛЕКОРИСТУВАННЯ
- ЧЕРВОНІ ЛІНІЇ

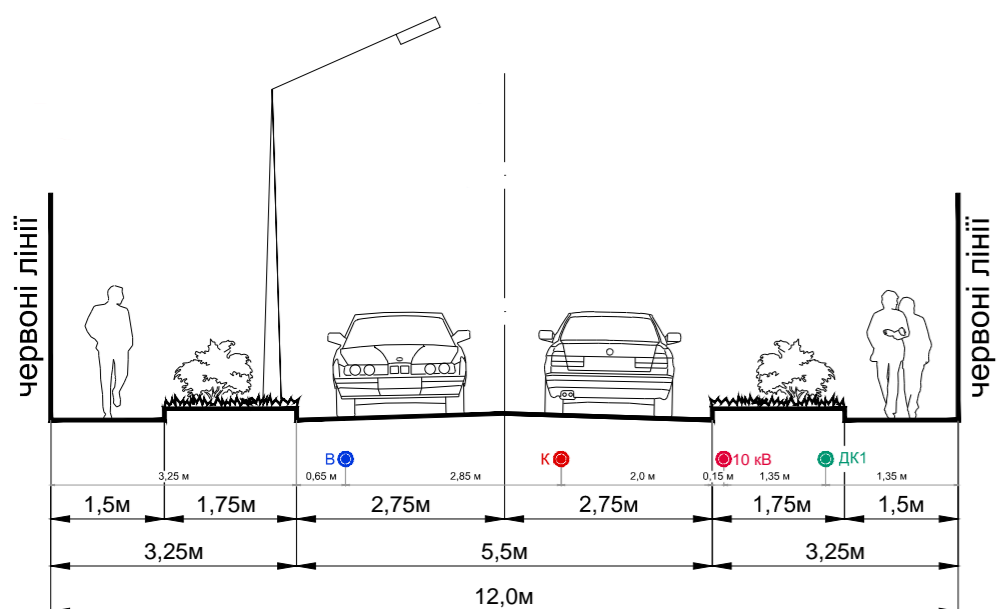
ЕКСПЛІКАЦІЯ:

1. СТОМАТОЛОГІЧНА КЛІНІКА - НЕДЮЧА;
2. НАВЧАЛЬНО-ОЗДОРОВЧИЙ КОМПЛЕКС КИЇВСЬКОГО ВІЙСЬКОВОГО ЛІЦЕЮ ІМ.І.БОГУНА - ІСН.;
3. БОЯРСЬКИЙ БУДИНОК ВІДПОЧИНКУ (УТОС) - ІСН.;
4. СВЕРДЛОВИНА ГОСПИТНОГО ВОДОПРОВОДУ - ІСН.

ТАБЛИЦЯ КООРДИНАТ ЧЕРВОНИХ ЛІНІЙ

N	X	Y
1	5576623,9774	320613,1663
2	5576673,5514	320679,4285
3	5576740,0595	320769,0201
4	5576609,4664	320613,8127
5	5576663,9162	320686,5813
6	5576726,4319	320770,7949
7	5576724,4815	320777,9482
8	5576702,1223	320787,3974

ПРОФІЛЬ І-І



УМОВНІ ПОЗНАЧЕННЯ:

ІНЖЕНЕРНІ МЕРЕЖІ:

- ІСНУЮЧЕ ПРОЕКТИВНЕ ВОДОПРОВОДУ
- САМОПЛИВНОЇ ПОБУТОВОЇ КАНАЛІЗАЦІЇ
- ДОЩОВОЇ КАНАЛІЗАЦІЇ
- КАБЕЛЬНА ЛІНІЯ ЕЛЕКТРОПЕРЕДАЧІ 10 кВ

* ДБН Б.2.2-12:2019 Примітка 5. При укладанні мереж у захисних футлярах відстань між футляром та іншими мережами і спорудами визначається умовами провадження робіт.

