

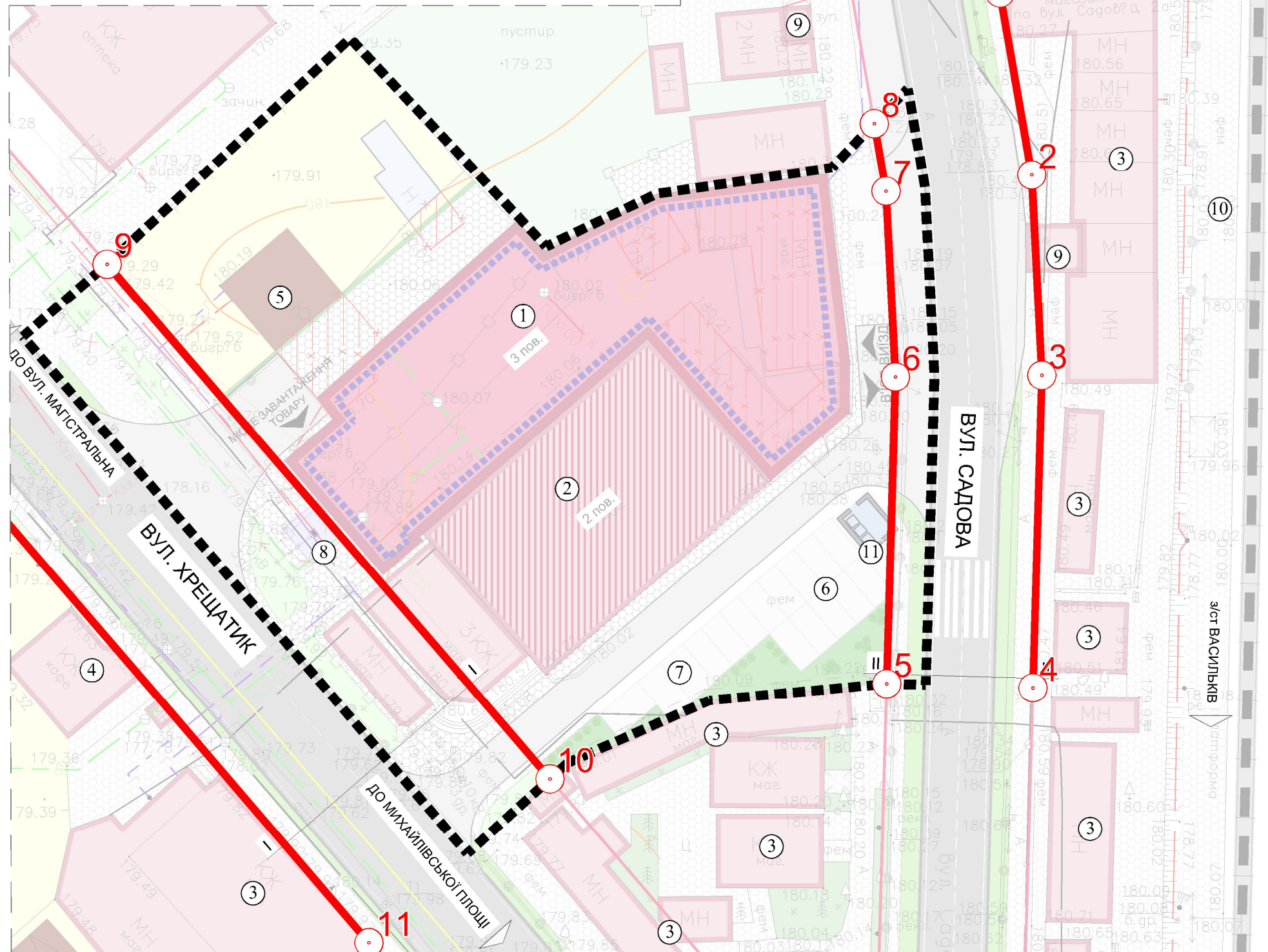


М. БОЯРКА КИЇВСЬКОЇ ОБЛАСТІ

ДЕТАЛЬНИЙ ПЛАН ТЕРИТОРІЇ КВАРТАЛУ,
ОБМЕЖЕНОГО ВУЛИЦЕЮ ХРЕЩАТИК, ПЛОЩЕЮ
МИХАЙЛІВСЬКОЮ ТА ВУЛИЦЕЮ САДОВОЮ В М.
БОЯРКА

ПЛАН ЧЕРВОНИХ ЛІНІЙ

М 1:500



УМОВНІ ПОЗНАЧЕННЯ:

МЕЖІ:

■ РОЗРОБКИ ДПТ □ ЗЕМЛЕКОРИСТУВАННЯ

ТЕРИТОРІЇ:

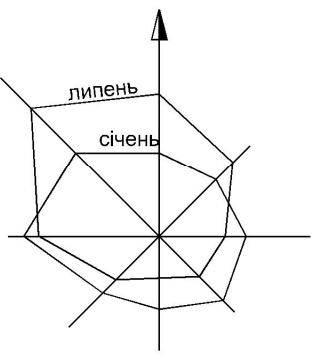
ІСНЮЮЧІ	ПРОЕКТНІ	ГРОМАДСЬКОЇ ЗАБУДОВИ
ІСНЮЮЧІ	ПРОЕКТНІ	РЕКОНСТРУКЦІЯ ГРОМАДСЬКОЇ ЗАБУДОВИ
ІСНЮЮЧІ	ПРОЕКТНІ	САДИБНОЇ ЖИТЛОВОЇ ЗАБУДОВИ
ІСНЮЮЧІ	ПРОЕКТНІ	ГОСПОДАРЧИХ ОБ'ЄКТІВ
ІСНЮЮЧІ	ПРОЕКТНІ	ЗЕЛЕНИХ НАСАДЖЕНЬ СПЕЦІАЛЬНОГО ПРИЗНАЧЕННЯ
ІСНЮЮЧІ	ПРОЕКТНІ	ЗЕЛЕНИХ НАСАДЖЕНЬ ОБМЕЖЕНОГО КОРИСТУВАННЯ
ІСНЮЮЧІ	ПРОЕКТНІ	ТРАВ'ЯНОЇ РОСЛИННОСТІ
ІСНЮЮЧІ	ПРОЕКТНІ	ІНЖЕНЕРНИХ СПОРУД
ІСНЮЮЧІ	ПРОЕКТНІ	ПІДЗЕМНОГО ПАРКІНГУ
ІСНЮЮЧІ	ПРОЕКТНІ	МОЩЕННЯ
ІСНЮЮЧІ	ПРОЕКТНІ	АВТОМОБІЛЬНИХ СТОЯНОК
ІСНЮЮЧІ	ПРОЕКТНІ	ОБ'ЄКТИ, ЩО ПІДЛЯГАЮТЬ ЗНЕСЕННЮ, ДЕМОНТАЖУ

ВУЛИЧНО-ДОРОЖНЯ МЕРЕЖА:

ІСНЮЮЧІ	ПРОЕКТНІ	МАГІСТРАЛЬНІ ВУЛИЦІ
ІСНЮЮЧІ	ПРОЕКТНІ	ЖИТЛОВІ ВУЛИЦІ
ІСНЮЮЧІ	ПРОЕКТНІ	ПРОЇЗДИ

ЗОВНІШНІЙ ТРАНСПОРТ:

ІСНЮЮЧІ	ПРОЕКТНІ	ЗАЛІЗНИЦЯ
---------	----------	-----------



ТАБЛИЦЯ КООРДИНАТ ЧЕРВОНИХ ЛІНІЙ

№	X	Y
1	5567448,734	3356985,318
2	5567430,064	3356988,566
3	5567409,538	3356989,606
4	5567377,455	3356988,698
5	5567377,88	3356973,704
6	5567409,37	3356974,595
7	5567428,393	3356973,631
8	5567435,314	3356972,427
9	5567420,918	3356893,76
10	5567368,118	3356939,171
11	5567351,359	3356920,61

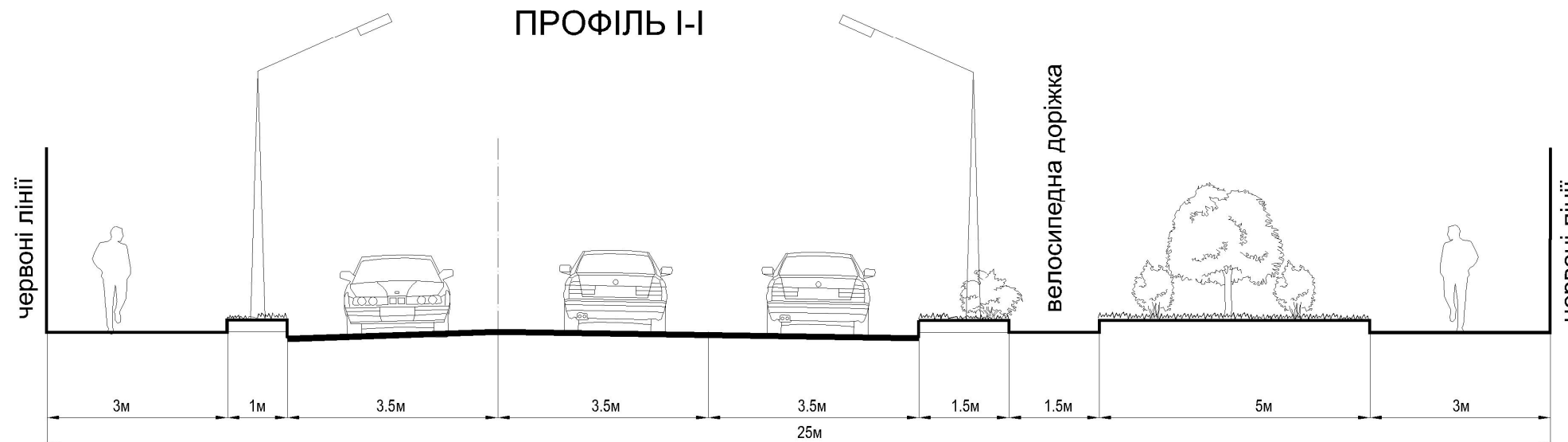
ЕКСПЛІКАЦІЯ:

- ТОРГОВИЙ ЦЕНТР - ПР.
- ТОРГОВИЙ ЦЕНТР - РЕК.
- ПІДПРИЄМСТВА ТОРГІВЛІ - ІСН.
- ЗАКЛАДИ ГРОМАДСЬКОГО ХАРЧУВАННЯ - ІСН.
- ІНДИВІДУАЛЬНИЙ ЖИТЛОВИЙ БУДИНОК - РЕК.
- ВІДКРИТІ АВТОСТОЯНКИ - ПР.
- ВІДКРИТІ АВТОСТОЯНКИ ДЛЯ МАЛОМОБІЛЬНИХ ГРУП НАСЕЛЕННЯ - ПР.
- ТРАНСФОРМАТОРНА ПІДСТАНЦІЯ - ІСН.
- ЗУПИНКА ГРОМАДСЬКОГО ТРАНСПОРТУ - ІСН.
- ЗАЛІЗНИЧНА СТАНЦІЯ - ІСН.
- СМІТТЄЗБІРНИКИ - ПР.


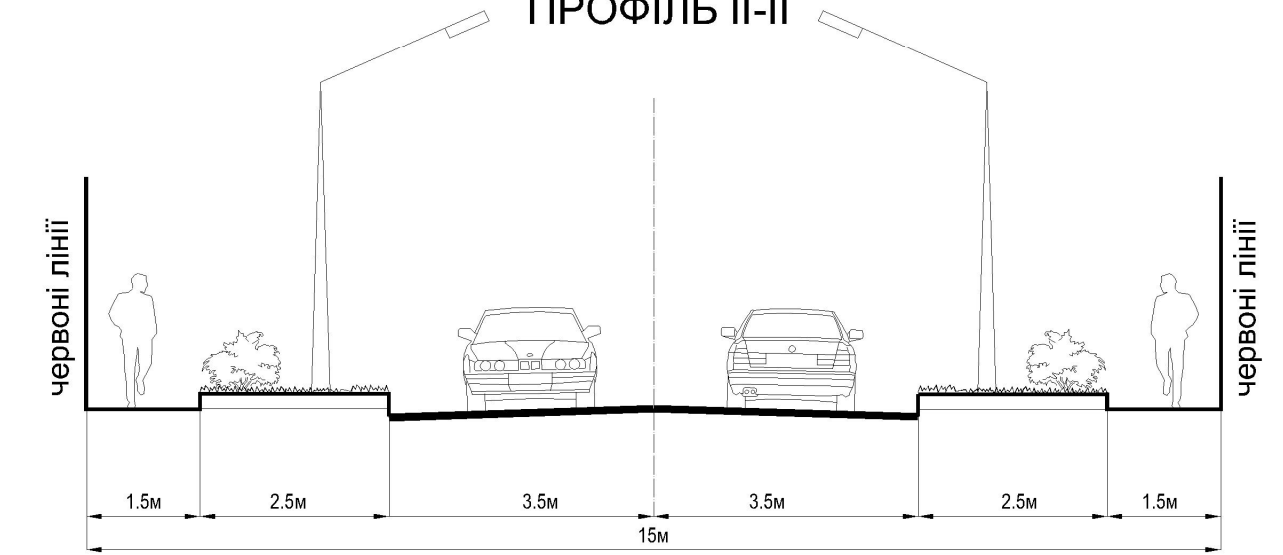
ПОПЕРЕЧНІ ПРОФІЛІ ВУЛИЦЬ

М 1:100

ПРОФІЛЬ І-І



ПРОФІЛЬ ІІ-ІІ



Державне підприємство
"НДПІ Містобудування"