

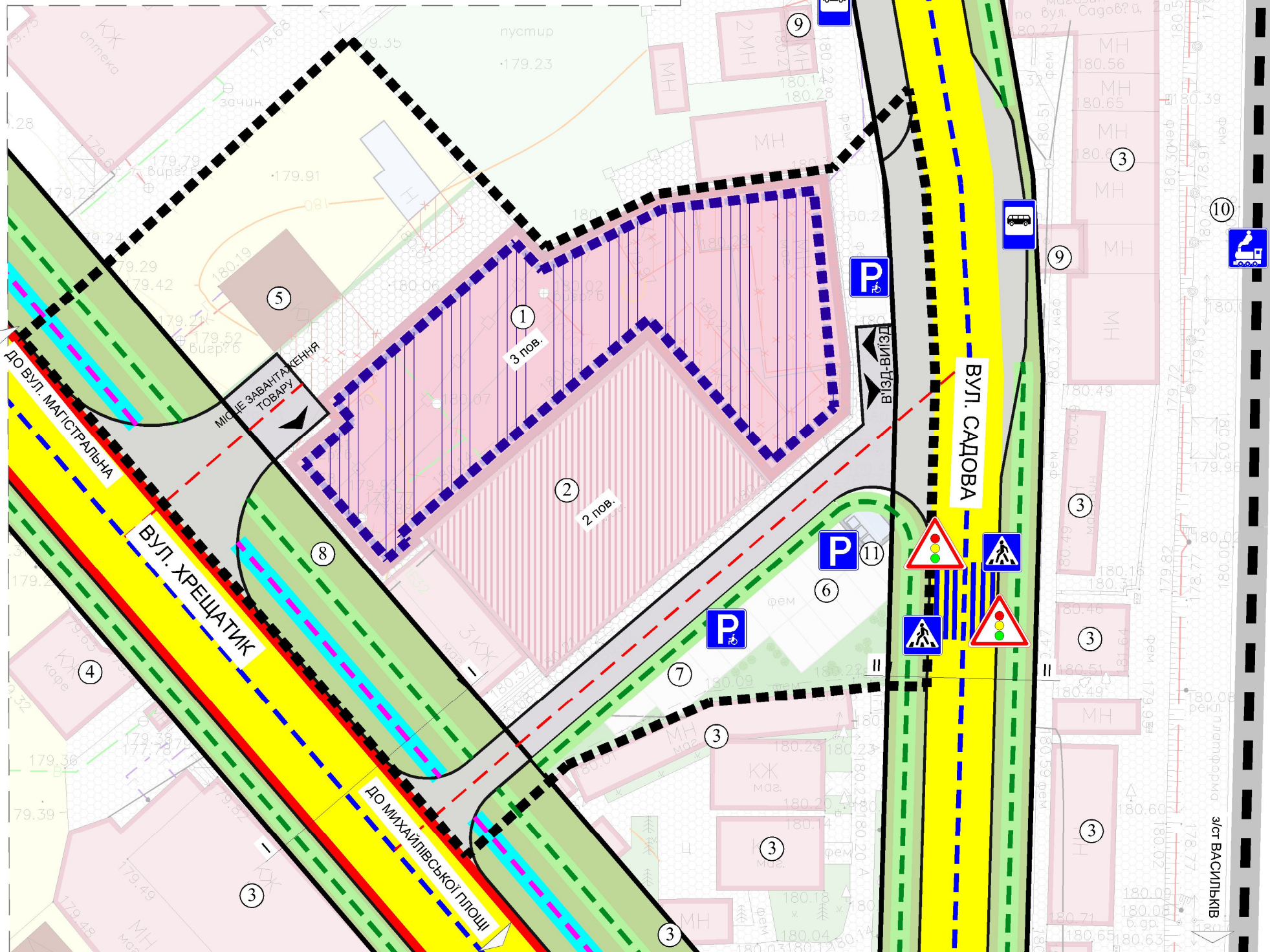


# М. БОЯРКА КИЇВСЬКОЇ ОБЛАСТІ

ДЕТАЛЬНИЙ ПЛАН ТЕРИТОРІЇ КВАРТАЛУ,  
ОБМЕЖЕНОГО ВУЛИЦЕЮ ХРЕЩАТИК, ПЛОЩЕЮ  
МИХАЙЛІВСЬКОЮ ТА ВУЛИЦЕЮ САДОВОЮ В М.  
БОЯРКА

СХЕМА ОРГАНІЗАЦІЇ РУХУ ТРАНСПОРТУ ТА ПІШОХОДІВ

М 1:500



## УМОВНІ ПОЗНАЧЕННЯ:

### МЕЖІ:

■ РОЗРОБКИ ДПТ □ ЗЕМЛЕКОРИСТУВАННЯ

### ТЕРИТОРІЇ:

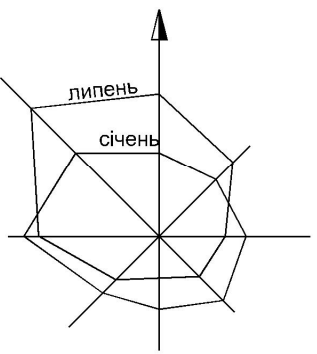
- |         |          |                                            |
|---------|----------|--------------------------------------------|
| ІСНЮЮЧІ | ПРОЕКТНІ | ГРОМАДСЬКОЇ ЗАБУДОВИ                       |
| ІСНЮЮЧІ | ПРОЕКТНІ | РЕКОНСТРУКЦІЯ ГРОМАДСЬКОЇ ЗАБУДОВИ         |
| ІСНЮЮЧІ | ПРОЕКТНІ | САДИБНОЇ ЖИТЛОВОЇ ЗАБУДОВИ                 |
| ІСНЮЮЧІ | ПРОЕКТНІ | ГОСПОДАРЧИХ ОБ'ЄКТІВ                       |
| ІСНЮЮЧІ | ПРОЕКТНІ | ЗЕЛЕНИХ НАСАДЖЕНЬ СПЕЦІАЛЬНОГО ПРИЗНАЧЕННЯ |
| ІСНЮЮЧІ | ПРОЕКТНІ | ЗЕЛЕНИХ НАСАДЖЕНЬ ОБМЕЖЕНОГО КОРИСТУВАННЯ  |
| ІСНЮЮЧІ | ПРОЕКТНІ | ТРАВ'ЯНОЇ РОСЛИННОСТІ                      |
| ІСНЮЮЧІ | ПРОЕКТНІ | ІНЖЕНЕРНИХ СПОРУД                          |
| ІСНЮЮЧІ | ПРОЕКТНІ | ПІДЗЕМНОГО ПАРКІНГУ                        |
| ІСНЮЮЧІ | ПРОЕКТНІ | МОЩЕННЯ                                    |
| ІСНЮЮЧІ | ПРОЕКТНІ | АВТОМОБІЛЬНИХ СТОЯНОК                      |
| ІСНЮЮЧІ | ПРОЕКТНІ | ОБ'ЄКТИ, ЩО ПІДЛЯГАЮТЬ ЗНЕСЕННЮ, ДЕМОНТАЖУ |

### ВУЛИЧНО-ДОРОЖНЯ МЕРЕЖА:

- |         |          |                     |
|---------|----------|---------------------|
| ІСНЮЮЧІ | ПРОЕКТНІ | МАГІСТРАЛЬНІ ВУЛИЦІ |
| ІСНЮЮЧІ | ПРОЕКТНІ | ЖИТЛОВІ ВУЛИЦІ      |
| ІСНЮЮЧІ | ПРОЕКТНІ | ПРОЇЗДИ             |
| ІСНЮЮЧІ | ПРОЕКТНІ | ВЕЛОДОРІЖКИ         |
| ІСНЮЮЧІ | ПРОЕКТНІ | ПІШОХІДНІ ДОРІЖКИ   |

### ЗОВНІШНІЙ ТРАНСПОРТ:

- |         |          |           |
|---------|----------|-----------|
| ІСНЮЮЧІ | ПРОЕКТНІ | ЗАЛІЗНИЦЯ |
|---------|----------|-----------|



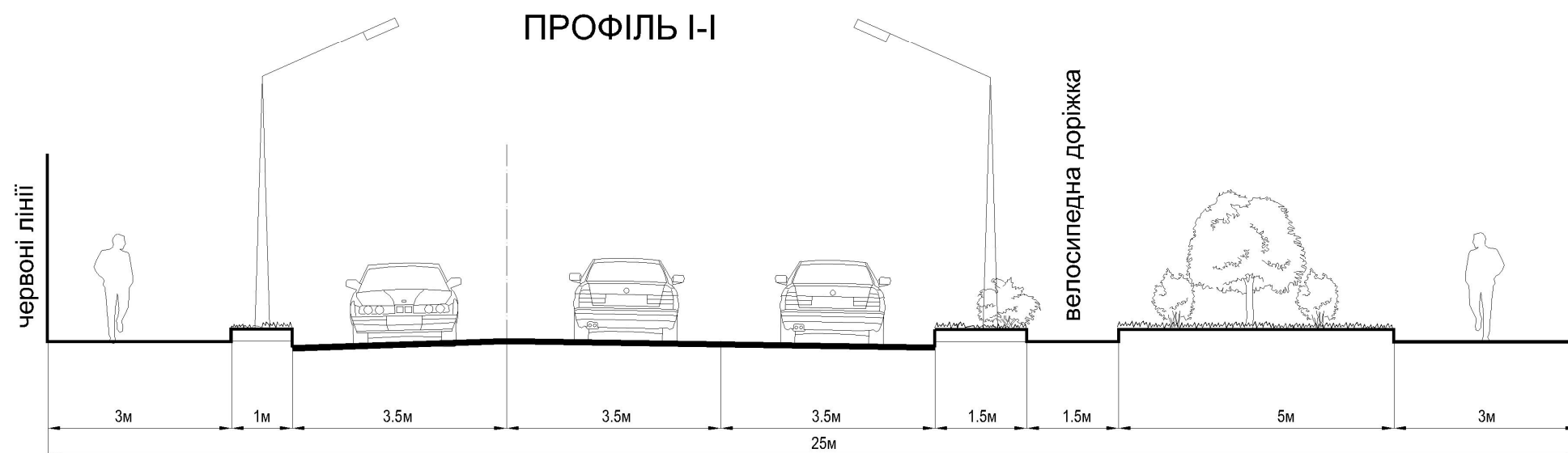
### ПОЗНАЧЕННЯ:

- ПІШОХІДНИЙ ПЕРЕХІД
- АВТОМОБІЛЬНА СТОЯНКА
- АВТОМОБІЛЬНА СТОЯНКА ДЛЯ МАЛОМОБІЛЬНИХ ГРУП НАСЕЛЕННЯ
- ЗАЛІЗНИЧНА СТАНЦІЯ БОЯРКА
- ЗУПИНКА ГРОМАДСЬКОГО ТРАНСПОРТУ
- СВІТЛОФОР
- ПІДЗЕМНИЙ ПАРКІНГ

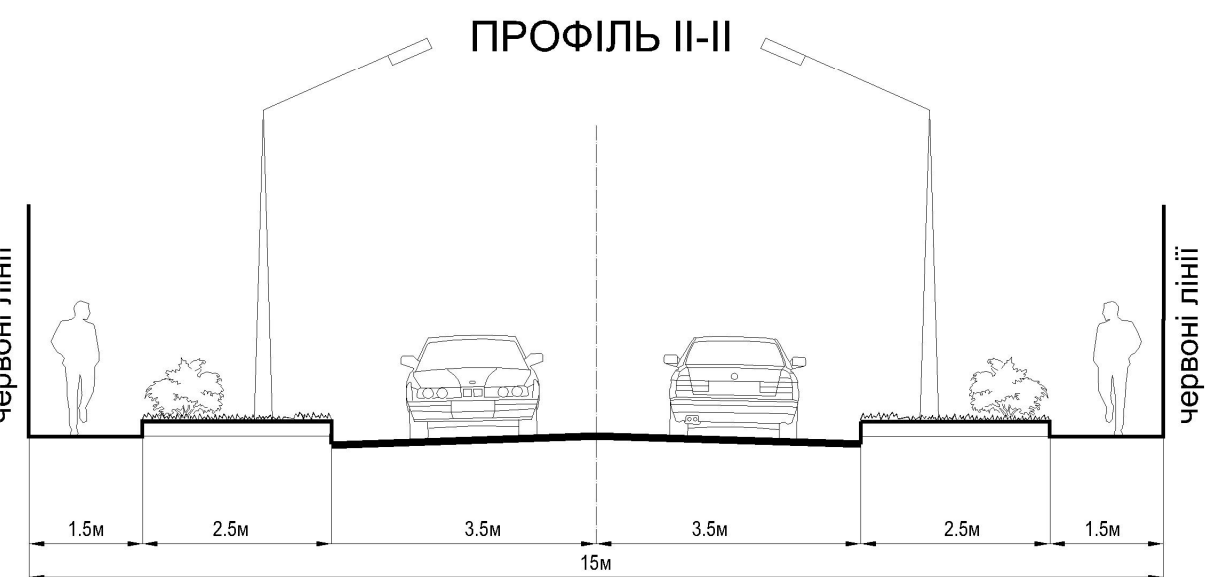
## ПОПЕРЕЧНІ ПРОФІЛІ ВУЛИЦЬ

М 1:100

### ПРОФІЛЬ І-І




### ПРОФІЛЬ ІІ-ІІ



### ЕКСПЛІКАЦІЯ:

- |                                           |                                                                |
|-------------------------------------------|----------------------------------------------------------------|
| 1. ТОРГОВИЙ ЦЕНТР - ПР.                   | 7. ВІДКРИТІ АВТОСТОЯНКИ ДЛЯ МАЛОМОБІЛЬНИХ ГРУП НАСЕЛЕННЯ - ПР. |
| 2. ТОРГОВИЙ ЦЕНТР - РЕК.                  | 8. ТРАНСФОРМАТОРНА ПІДСТАНЦІЯ - ІСН.                           |
| 3. ПІДПРИЄМСТВА ТОРГІВЛІ - ІСН.           | 9. ЗУПИНКА ГРОМАДСЬКОГО ТРАНСПОРТУ - ІСН.                      |
| 4. ЗАКЛАДИ ГРОМАДСЬКОГО ХАРЧУВАННЯ - ІСН. | 10. ЗАЛІЗНИЧНА СТАНЦІЯ - ІСН.                                  |
| 5. ІНДИВІДУАЛЬНИЙ ЖИТЛОВИЙ БУДИНОК - РЕК. | 11. СМІТТЄЗБІРНИКИ - ПР.                                       |
| 6. ВІДКРИТІ АВТОСТОЯНКИ - ПР.             |                                                                |



Державне підприємство  
"НДПІ Містобудування"