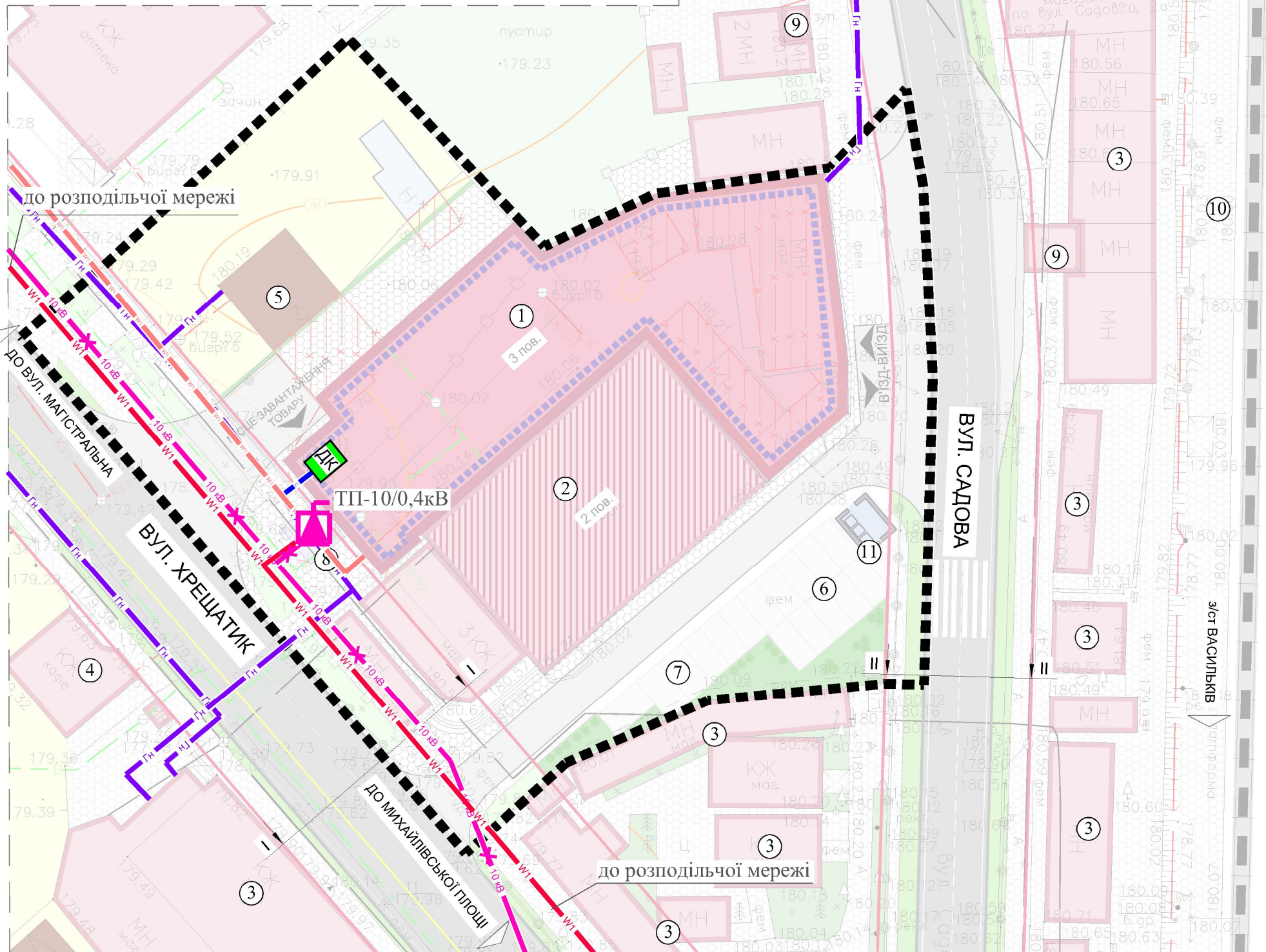




М. БОЯРКА КИЇВСЬКОЇ ОБЛАСТІ

ДЕТАЛЬНИЙ ПЛАН ТЕРИТОРІЇ КВАРТАЛУ,
ОБМЕЖЕНОГО ВУЛИЦЕЮ ХРЕЩАТИК, ПЛОЩЕЮ
МИХАЙЛІВСЬКОЮ ТА ВУЛИЦЕЮ САДОВОЮ В М.
БОЯРКА

СХЕМА ІНЖЕНЕРНИХ МЕРЕЖ, СПОРУД І ВИКОТИСТАННЯ ПІДЗЕМНОГО
ПРОСТОРУ (ЕЛЕКТРОПОСТАЧАННЯ, ГАЗОПОСТАЧАННЯ)
М 1:500



УМОВНІ ПОЗНАЧЕННЯ:

МЕЖІ:

■■■■ РОЗРОБКИ ДПТ □ ЗЕМЛЕКОРИСТУВАННЯ

ТЕРИТОРІЇ:

| ІСНУЮЧІ | ПРОЕКТНІ | |
|---------|----------|--|
| | | ГРОМАДСЬКОЇ ЗАБУДОВИ |
| | | РЕКОНСТРУКЦІЯ ГРОМАДСЬКОЇ ЗАБУДОВИ |
| | | САДИБНОЇ ЖИТЛОВОЇ ЗАБУДОВИ |
| | | ГОСПОДАРЧИХ ОБ'ЄКТІВ |
| | | ЗЕЛЕНИХ НАСАДЖЕНЬ СПЕЦІАЛЬНОГО ПРИЗНАЧЕННЯ |
| | | ЗЕЛЕНИХ НАСАДЖЕНЬ ОБМЕЖЕНОГО КОРИСТУВАННЯ |
| | | ТРАВ'ЯНОЇ РОСЛИННОСТІ |
| | | ІНЖЕНЕРНИХ СПОРУД |
| | | ПІДЗЕМНОГО ПАРКІНГУ |
| | | МОЩЕННЯ |
| | | АВТОМОБІЛЬНИХ СТОЯНОК |
| | | ОБ'ЄКТИ, ЩО ПІДЛЯГАЮТЬ ЗНЕСЕННЮ, ДЕМОНТАЖУ |

ВУЛИЧНО-ДОРОЖНЯ МЕРЕЖА:

| ІСНУЮЧІ | ПРОЕКТНІ | |
|---------|----------|---------------------|
| | | МАГІСТРАЛЬНІ ВУЛИЦІ |
| | | ЖИТЛОВІ ВУЛИЦІ |
| | | ПРОЇЗДИ |

ЗОВНІШНІЙ ТРАНСПОРТ:

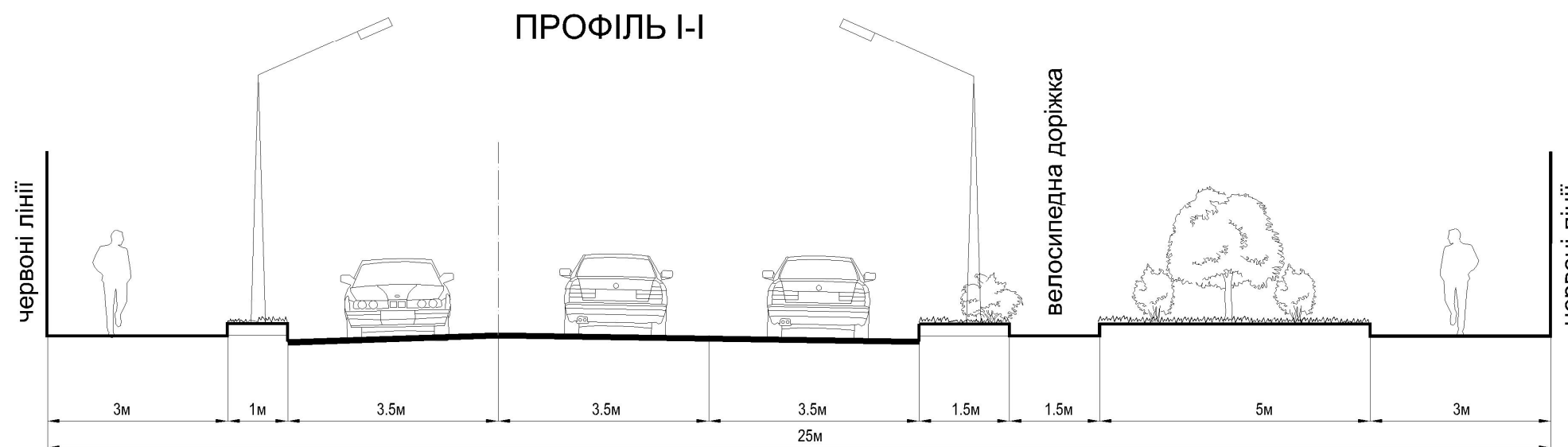
| ІСНУЮЧІ | ПРОЕКТНІ | |
|---------|----------|-----------|
| | | ЗАЛІЗНИЦЯ |

ІНЖЕНЕРНІ МЕРЕЖІ:

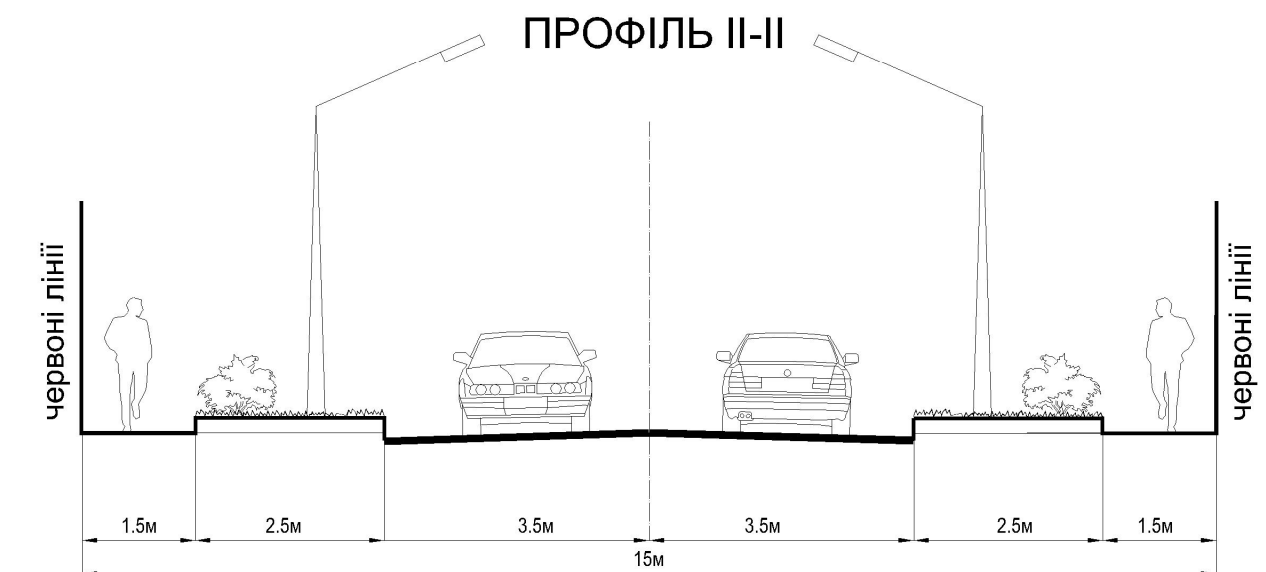
| ІСНУЮЧІ | ПРОЕКТНІ | |
|---------|----------|---|
| | | МЕРЕЖІ ГАЗОПРОВОДУ НИЗЬКОГО ТИСКУ |
| | | ДАХОВА КОТЕЛЬНЯ |
| | | ТРАНСФОРМАТОРНІ ПІДСТАНЦІ 10/0,4 кВ |
| | | ПОВІТРЯНІ ЛІНІЇ ЕЛЕКТРОПЕРЕДАЧІ 10кВ, ЩО ДЕМОНТУЮТЬСЯ |
| | | КАБЕЛЬНІ ЛІНІЇ ЕЛЕКТРОПЕРЕДАЧІ 10 кВ |

ПОПЕРЕЧНІ ПРОФІЛІ ВУЛИЦЬ М 1:100

ПРОФІЛЬ І-І



ПРОФІЛЬ II-II



ЕКСПЛІКАЦІЯ:

- | | |
|---|--|
| 1. ТОРГОВИЙ ЦЕНТР - ПР. | 7. ВІДКРИТІ АВТОСТОЯНКИ ДЛЯ МАЛОМОБІЛЬНИХ ГРУП НАСЕЛЕННЯ - ПР. |
| 2. ТОРГОВИЙ ЦЕНТР - РЕК. | 8. ТРАНСФОРМАТОРНА ПІДСТАНЦІЯ - ІСН. |
| 3. ПІДПРИЄМСТВА ТОРГІВЛІ - ІСН. | 9. ЗУПИНКА ГРОМАДСЬКОГО ТРАНСПОРТУ - ІСН. |
| 4. ЗАКЛАДИ ГРОМАДСЬКОГО ХАРЧУВАННЯ - ІСН. | 10. ЗАЛІЗНИЧНА СТАНЦІЯ - ІСН. |
| 5. ІНДИВІДУАЛЬНИЙ ЖИТЛОВИЙ БУДИНОК - РЕК. | 11. СМІТТЄЗБІРНИКИ - ПР. |
| 6. ВІДКРИТІ АВТОСТОЯНКИ - ПР. | |



Державне підприємство
"НДП Містобудування"