



М. БОЯРКА КИЇВСЬКОЇ ОБЛАСТІ

ДЕТАЛЬНИЙ ПЛАН ТЕРИТОРІЇ КВАРТАЛУ,
ОБМЕЖЕНОГО ВУЛИЦЕЮ ХРЕЩАТИК, ПЛОЩЕЮ
МИХАЙЛІВСЬКОЮ ТА ВУЛИЦЕЮ САДОВОЮ В М.
БОЯРКА

СХЕМА ІНЖЕНЕРНИХ МЕРЕЖ, СПОРУД І ВИКОТИСТАННЯ ПІДЗЕМНОГО
ПРОСТОРУ (ВОДОПОСТАЧАННЯ, КАНАЛІЗАЦІЯ)

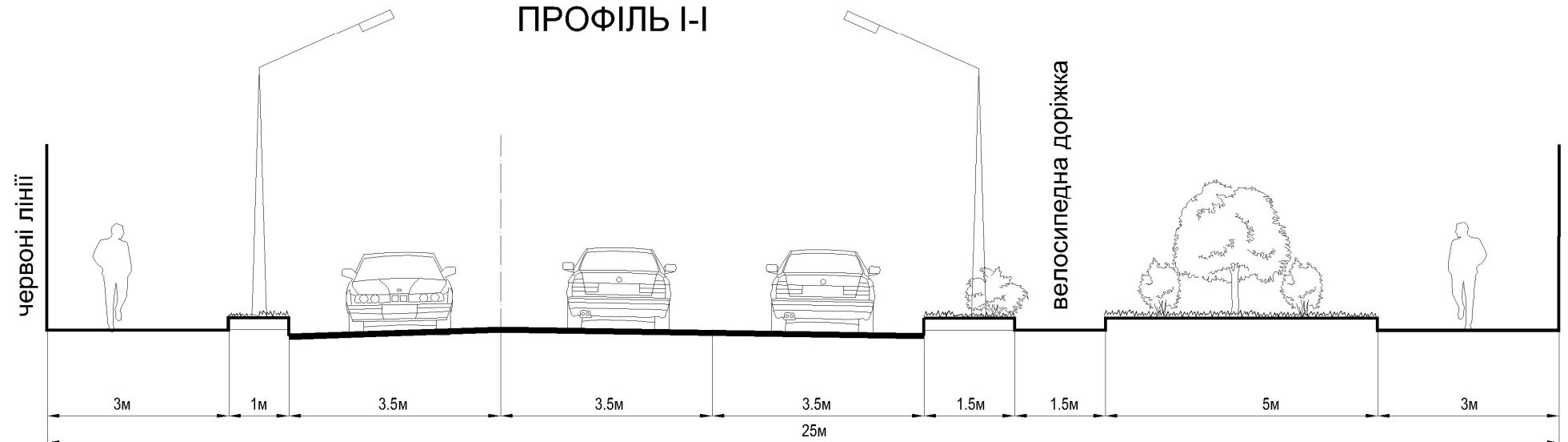
М 1:500



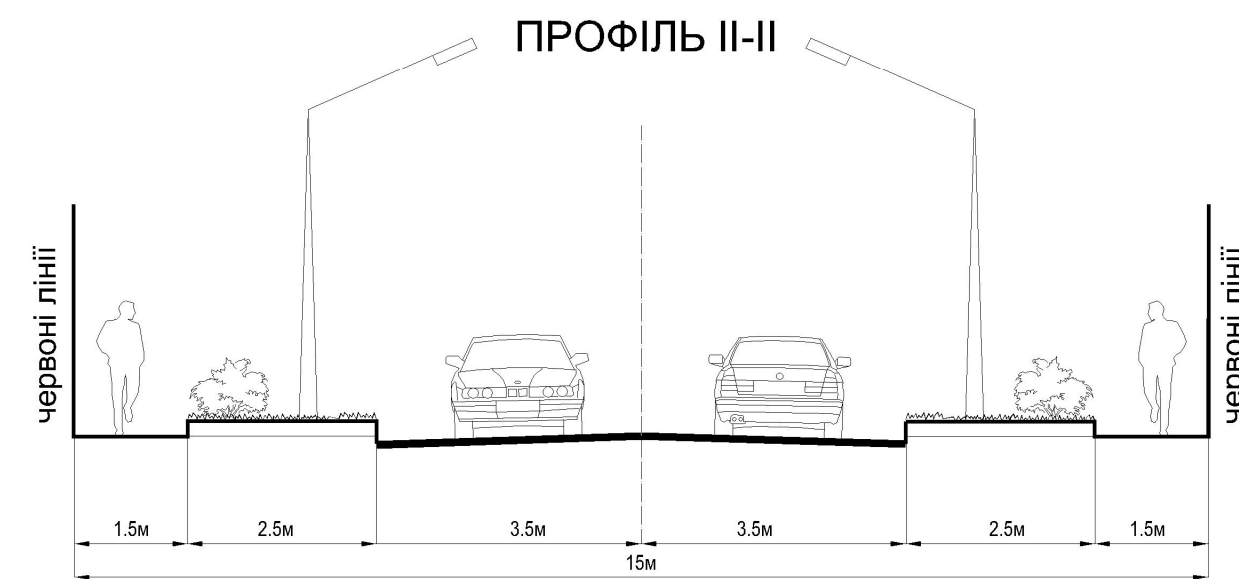
ПОПЕРЕЧНІ ПРОФІЛІ ВУЛИЦЬ

М 1:100

ПРОФІЛЬ І-І



ПРОФІЛЬ ІІ-ІІ



ЕКСПЛІКАЦІЯ:

- | | |
|---|---|
| 1. ТОРГОВИЙ ЦЕНТР - ПР. | 7. ВІДКРИТІ АВТОСТОЯНКИ ДЛЯ МАЛОМОБІЛЬНИХ |
| 2. ТОРГОВИЙ ЦЕНТР - РЕК. | ГРУП НАСЕЛЕННЯ - ПР. |
| 3. ПІДПРИЄМСТВА ТОРГІВЛІ - ІСН. | 8. ТРАНСФОРМАТОРНА ПІДСТАНЦІЯ - ІСН. |
| 4. ЗАКЛАДИ ГРОМАДСЬКОГО ХАРЧУВАННЯ - ІСН. | 9. ЗУПИНКА ГРОМАДСЬКОГО ТРАНСПОРТУ - ІСН. |
| 5. ІНДИВІДУАЛЬНИЙ ЖИТЛОВИЙ БУДИНОК - РЕК. | 10. ЗАЛІЗНИЧНА СТАНЦІЯ - ІСН. |
| 6. ВІДКРИТІ АВТОСТОЯНКИ - ПР. | 11. СМІТТЄЗБІРНИКИ - ПР. |



УМОВНІ ПОЗНАЧЕННЯ:

МЕЖІ:

- ■ ■ ■ РОЗРОБКИ ДПТ
- ЗЕМЛЕКОРИСТУВАННЯ

ТЕРИТОРІЇ:

- | ІСНЮЮЧІ | ПРОЕКТНІ | |
|---------|----------|--|
| | | ГРОМАДСЬКОЇ ЗАБУДОВИ |
| | | РЕКОНСТРУКЦІЯ ГРОМАДСЬКОЇ ЗАБУДОВИ |
| | | САДИБНОЇ ЖИТЛОВОЇ ЗАБУДОВИ |
| | | ГОСПОДАРЧИХ ОБ'ЄКТІВ |
| | | ЗЕЛЕНИХ НАСАДЖЕНЬ СПЕЦІАЛЬНОГО ПРИЗНАЧЕННЯ |
| | | ЗЕЛЕНИХ НАСАДЖЕНЬ ОБМЕЖЕНОГО КОРИСТУВАННЯ |
| | | ТРАВ'ЯНОЇ РОСЛИННОСТІ |
| | | ІНЖЕНЕРНИХ СПОРУД |
| | | ПІДЗЕМНОГО ПАРКІНГУ |
| | | МОЩЕННЯ |
| | | АВТОМОБІЛЬНИХ СТОЯНОК |
| | | ОБ'ЄКТИ, ЩО ПІДЛЯГАЮТЬ ЗНЕСЕННЮ, ДЕМОНТАЖУ |

ВУЛИЧНО-ДОРОЖНЯ МЕРЕЖА:

- | ІСНЮЮЧІ | ПРОЕКТНІ | |
|---------|----------|---------------------|
| | | МАГІСТРАЛЬНІ ВУЛИЦІ |
| | | ЖИТЛОВІ ВУЛИЦІ |
| | | ПРОЇЗДИ |

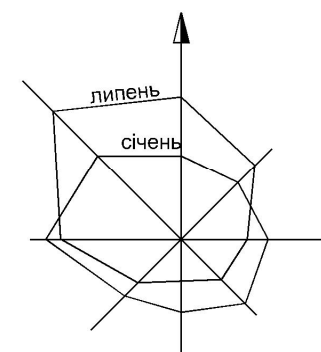
ЗОВНІШНІЙ ТРАНСПОРТ:

- | ІСНЮЮЧІ | ПРОЕКТНІ | |
|---------|----------|-----------|
| | | ЗАЛІЗНИЦЯ |

ІНЖЕНЕРНІ МЕРЕЖІ:

- | ІСНЮЮЧІ | ПРОЕКТНІ | |
|---------|----------|---|
| | | ГОСПИТНА ПРОТИПОЖЕЖНА МЕРЕЖА ВОДОПРОВІДУ |
| | | САМОПЛИВНИЙ КОЛЕКТОР ГОСПОБУТОВОЇ КАНАЛІЗАЦІЇ |
| | | ДЕМОНТАЖ МЕРЕЖ ВОДОПРОВІДУ |
| | | ДЕМОНТАЖ ГОСПОБУТОВОЇ КАНАЛІЗАЦІЇ |

- ПРОТИПОЖЕЖНІ ГІДРАНТИ
- КОЛОДЯЗИ



Державне підприємство
"НДПІ Містобудування"