

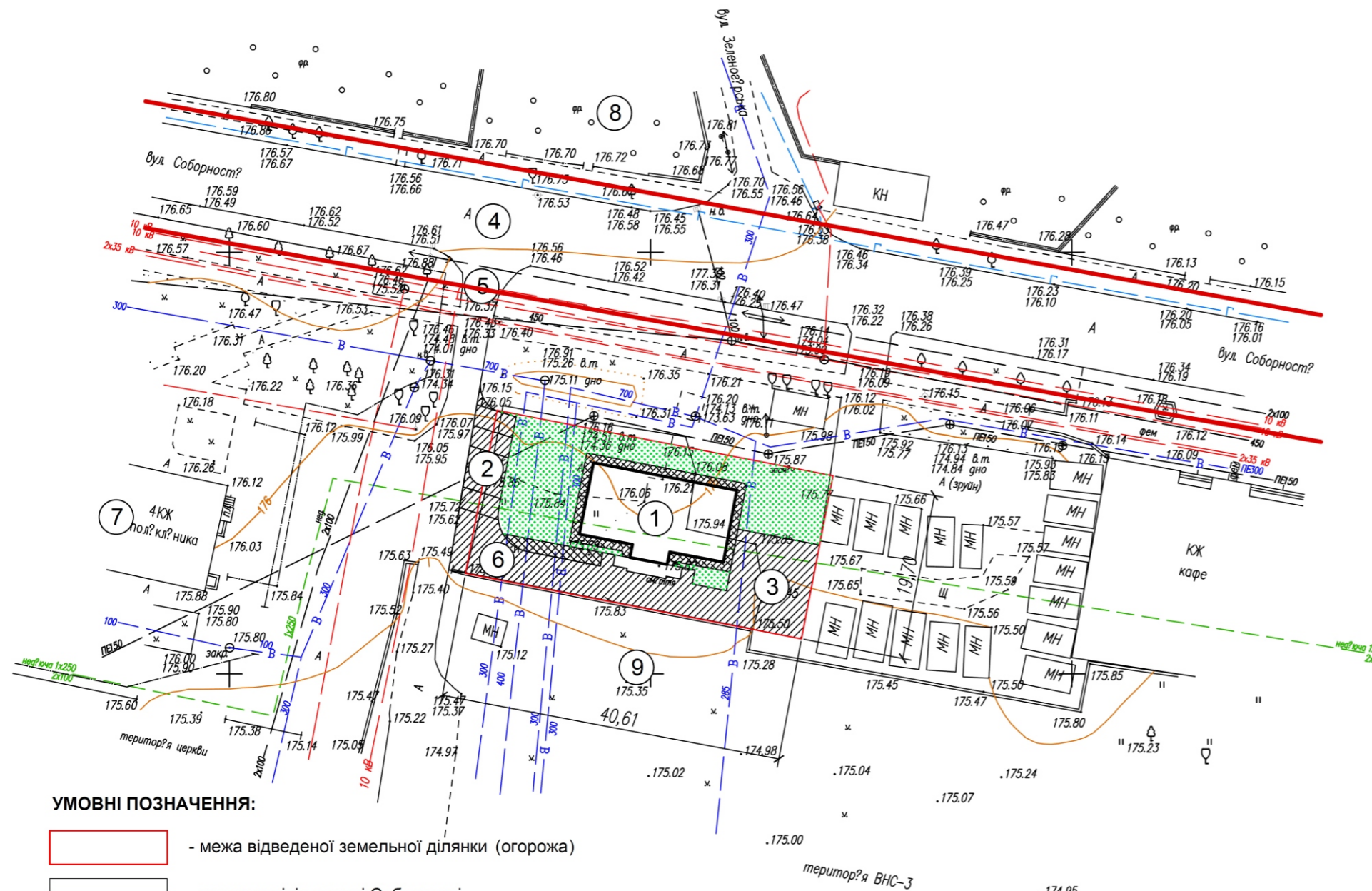
ОСНОВНІ ПОКАЗНИКИ ПО ДЕТАЛЬНОМУ ПЛАНУ ТЕРИТОРІЇ

Поз.	Найменування	Одиниця виміру	Площа
1	Площа ділянки проектування	м ²	800,00
2	Площа забудови	м ²	177,60
3	Площа покриття	м ²	324,30*
4	Площа озеленення	м ²	298,10*








* дані наведені для території в межах ділянки проектування

ЕКСПЛІКАЦІЯ БУДІВЕЛЬ І СПОРУД

№ на плані	Найменування	Поверховість	Площа забудови, м ²	Примітка
1	Проектований будинок (ступінь вогнестійкості III, н/кат.)	3	177,60	
2	Стоянка автомобільного транспорту	-	70,00	
3	Площадка розворотна	3	144,00	
4	Проїзд автомобільного транспорту	-	125,00	
5	Вулиця Соборності	-	-	
6	Існуючий проїзд автомобільного транспорту	-	-	
7	Територія поліклініки	-	-	
8	Територія індивідуальної житлової забудови	-	-	
9	Землі міської ради	-	-	
10	Територія металевих гаражів	-	-	



УМОВНІ ПОЗНАЧЕННЯ:

-  - межа відведеної земельної ділянки (огорожа)
-  - червона лінія вулиці Соборності
-  - покриття асфальтобетонне
-  - тротуар асфальтобетонний
-  - відмостка асфальтобетонна
-  - існуючі житлові та нежитлові будівлі і споруди
-  - територія озеленення

ПРИМІТКИ:

1. Проїзд на ділянку будівництва організовано з існуючої вулиці Соборності.
2. Радіуси заокруглень на проїздах становлять 6,00 м.
3. Запроектовані тротуари відокремлюються від запроектованих проїздів бордюрами. Ширина тротуарів прийнята рівною 1,50 м.