

# С. МАЛЮТЯНКА

ФАСТІВСЬКИЙ РАЙОН  
КИЇВСЬКА ОБЛАСТЬ

## ДЕТАЛЬНИЙ ПЛАН ТЕРИТОРІЇ МІЖ ВУЛИЦЯМИ Р. ТИЩЕНКА ТА ГОГОЛЯ В С. МАЛЮТЯНКА БОЯРСЬКОЇ МІСЬКОЇ ТЕРИТОРІАЛЬНОЇ ГРОМАДИ






ФАСТІВСЬКОГО РАЙОНУ КИЇВСЬКОЇ ОБЛАСТІ

ПЛАН ЧЕРВОНИХ ЛІНІЙ

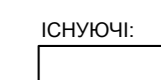
М 1:500

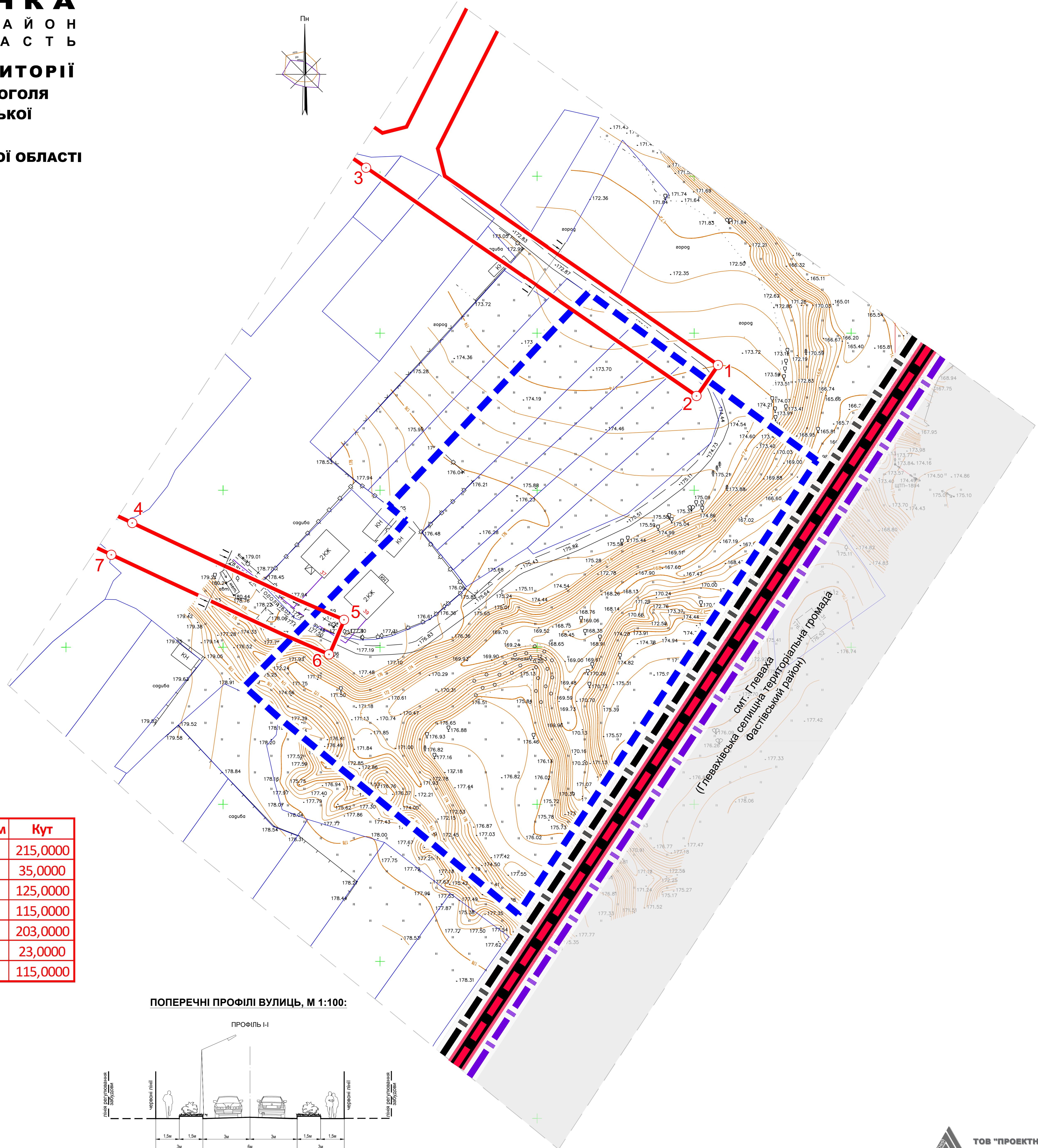
### УМОВНІ ПОЗНАЧЕННЯ:

МЕЖІ:

-  ТЕРИТОРІЇ ПРОЄКТУВАННЯ
-  с. МАЛЮТЯНКА
-  смт. ГЛЕВАХА
-  БОЯРСЬКОЇ ТЕРИТОРІАЛЬНОЇ ГРОМАДИ
-  ЗЕМЛЕКОРИСТУВАННЯ

### ПЛАНУВАЛЬНІ ОБМЕЖЕННЯ:

-  ЧЕРВОНІ ЛІНІЇ (06.01.1)



N	X	Y	Довжина,м	Кут
1	284257,6917	5572789,8547	12,0000	215,0000
2	284250,8699	5572779,9823	127,8612	35,0000
3	284145,6790	5572852,6690		125,0000
4	284071,2143	5572739,5664	74,1153	115,0000
5	284138,6098	5572708,7291	12,0000	203,0000
6	284133,8668	5572697,7062	76,2378	23,0000
7	284064,5478	5572729,4409		115,0000

### ПОПЕРЕЧНІ ПРОФІЛІ ВУЛИЦЬ, М 1:100:

